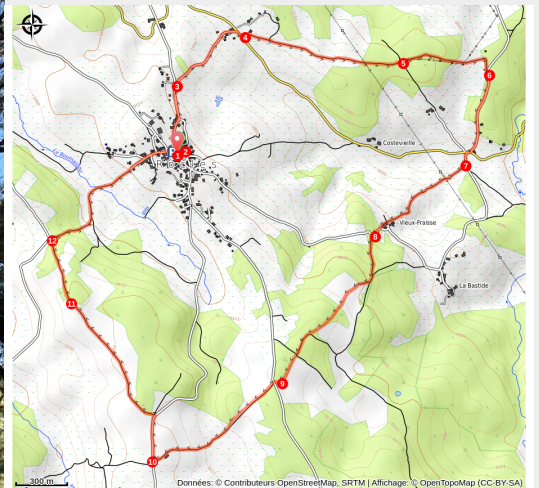


Circuit de Rocles - VTT n°4

Margeride - Rocles



Traversée en sous bois (© CC du Haut Allier)



Espace VTT - FFC du Gévaudan

Vue sur le lac de Naussac, le bourg de Pradelles et sur les monts de l'Ardèche. Départ de Rocles où se trouve, dans l'église, la statue de Sainte Thècle qui était invoquée contre les rages de dents, la foudre et en dernière absolution.

Infos pratiques

Pratique : A VTT

Durée : 1 h

Longueur : 8.7 km

Dénivelé positif : 220 m

Difficulté : Moyen

Type : Boucle

Thèmes : Architecture et Village, Forêt

Itinéraire

Départ : Place de l'Eglise de Rocles

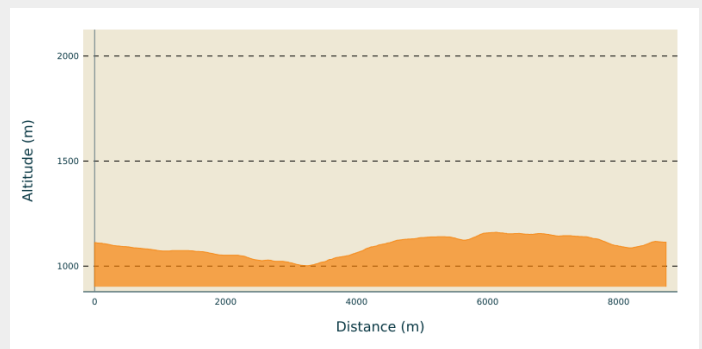
Arrivée : Place de l'Eglise de Rocles

Balisage : 🚲 VTT hors PNR

Communes : 1. Rocles

2. Langogne

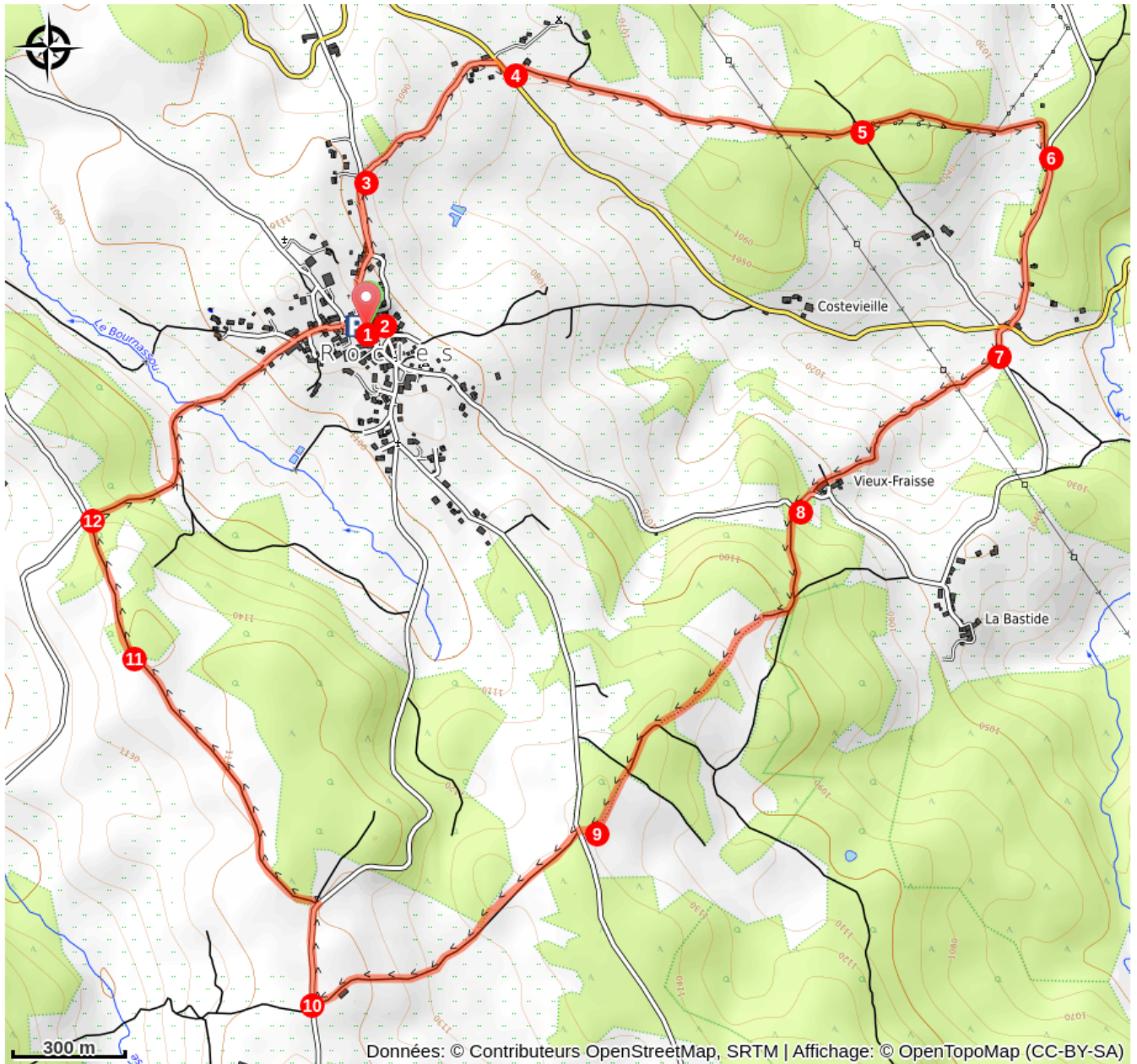
Profil altimétrique



Altitude min 1002 m Altitude max 1161 m

1. Face à l'église, se diriger à droite et suivre la rue Leclerc puis virer à gauche et encore à gauche (on contourne une rue en sens interdit) .
2. Continuer tout droit pour traverser le village et arriver à une bifurcation.
3. Laisser la route à gauche en direction de "Palhères", continuer tout droit sur environ 500 m pour déboucher sur la RD34 ; la traverser (prudence !) à hauteur de la maison.
4. S'engager sur le chemin d'exploitation et le suivre sur environ 1 km.
5. Au croisement continuer tout droit pour arriver sur une route.
6. Prendre à droite jusqu'à retomber sur la RD 34. La traverser à nouveau (prudence !). Emprunter en face, sur environ 60 m la petite route vers "La Bastide".
7. Prendre le chemin à droite; il débouche au hameau du Vieux-Fraise que l'on traverse toujours tout droit en passant derrière les maisons puis prendre la route par la droite sur quelques mètres.
8. Prendre à gauche le 1^o chemin qui monte. A la bifurcation suivante, opter pour la voie de droite et encore à droite au croisement suivant. Laissez l'entrée du champ sur la droite et filer à gauche dans le sentier entre les haies; il débouche 400 m plus loin à un croisement de chemin et on emprunte la voie de droite. Au croisement suivant, continuer tout droit, en lisière de bois dans un chemin étroit entre vieux murets de pierres et haies.
9. On débouche sur une route que l'on emprunte à droite sur 10 m avant de poursuivre à gauche dans un chemin. Environ 900 plus loin, atteindre une route au lieu dit la Croix-Blanche.
10. Suivre la route à droite. Dans un virage à droite, partir à gauche sur un chemin agricole. Atteindre un bois.
11. A l'entrée du bois, continuer toujours tout droit jusqu'au virage d'une petite route.
12. Prendre le chemin à droite au niveau de la jonction avec la route. Plus loin, il vire à gauche, puis à droite. Le suivre jusqu'au village de Rocles où l'on retrouve le point de départ.

Sur votre chemin...



Toutes les infos pratiques

Recommandations

Des toilettes publiques et un point d'eau sont présents sur la place de l'église de Rocles et accessibles de mai à novembre .

Comment venir ?

Transports

<https://ccha-langogne.com/transport-a-la-demande-villages-langogne/>

Accès routier

De Langogne, prendre la direction de Mende par la RN 88 et suivre Grandrieu puis Rocles (à gauche au croisement de la Tuilerie où est situé l'hôpital local). Aller au centre du village vers l'école et la mairie.

Parking conseillé

Place de l'Eglise

Lieux de renseignement

Office de Tourisme de Langogne

15 boulevard des Capucins, 48300
LANGOGNE

langogne@langogne.com

Tel : +33 (0)4 66 69 01 38

<http://www.ot-langogne.com>



Source

Communauté de Communes du Haut Allier