
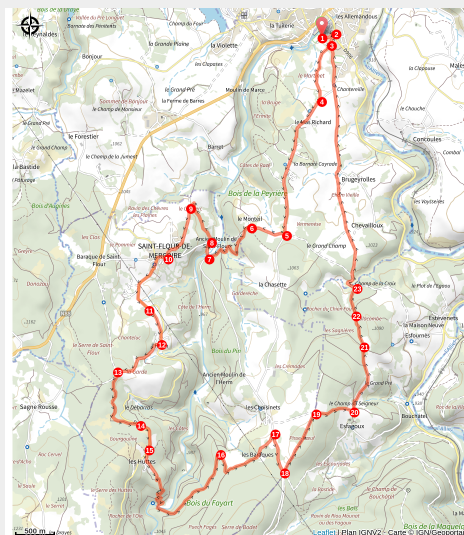


# Circuit des Huttes - VTT n°3

Margeride - Langogne



A l'ombre des sous bois (© CC du Haut Allier)



## *La vallée du Langouyrou et ses rochers*

....

Passage par le village de St Flour de Mercoire et très belle descente dans les gorges du Langouyrou après le hameau des Huttes.

## Infos pratiques

---

Pratique : A VTT

---

Durée : 2 h 30

---

Longueur : 21.6 km

---

Dénivelé positif : 567 m

---

Difficulté : Difficile

---

Type : Boucle

---

Thèmes : Architecture et Village

---

# Itinéraire

**Départ** : Parking du Pré de la foire

**Arrivée** : Parking du Pré de la foire

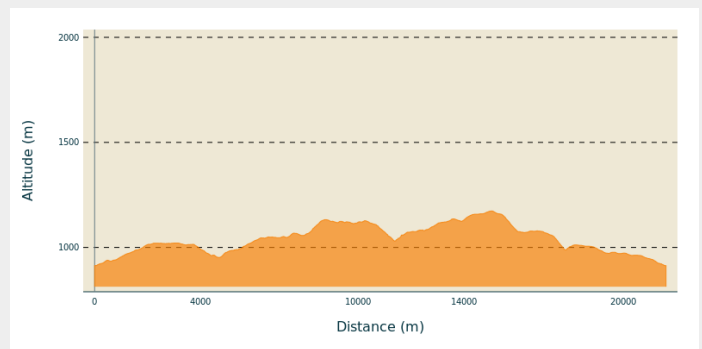
**Balisage** : 🚲 VTT hors PNR

**Communes** : 1. Langogne

2. Saint-Flour-de-Mercoire

3. Luc

## Profil altimétrique

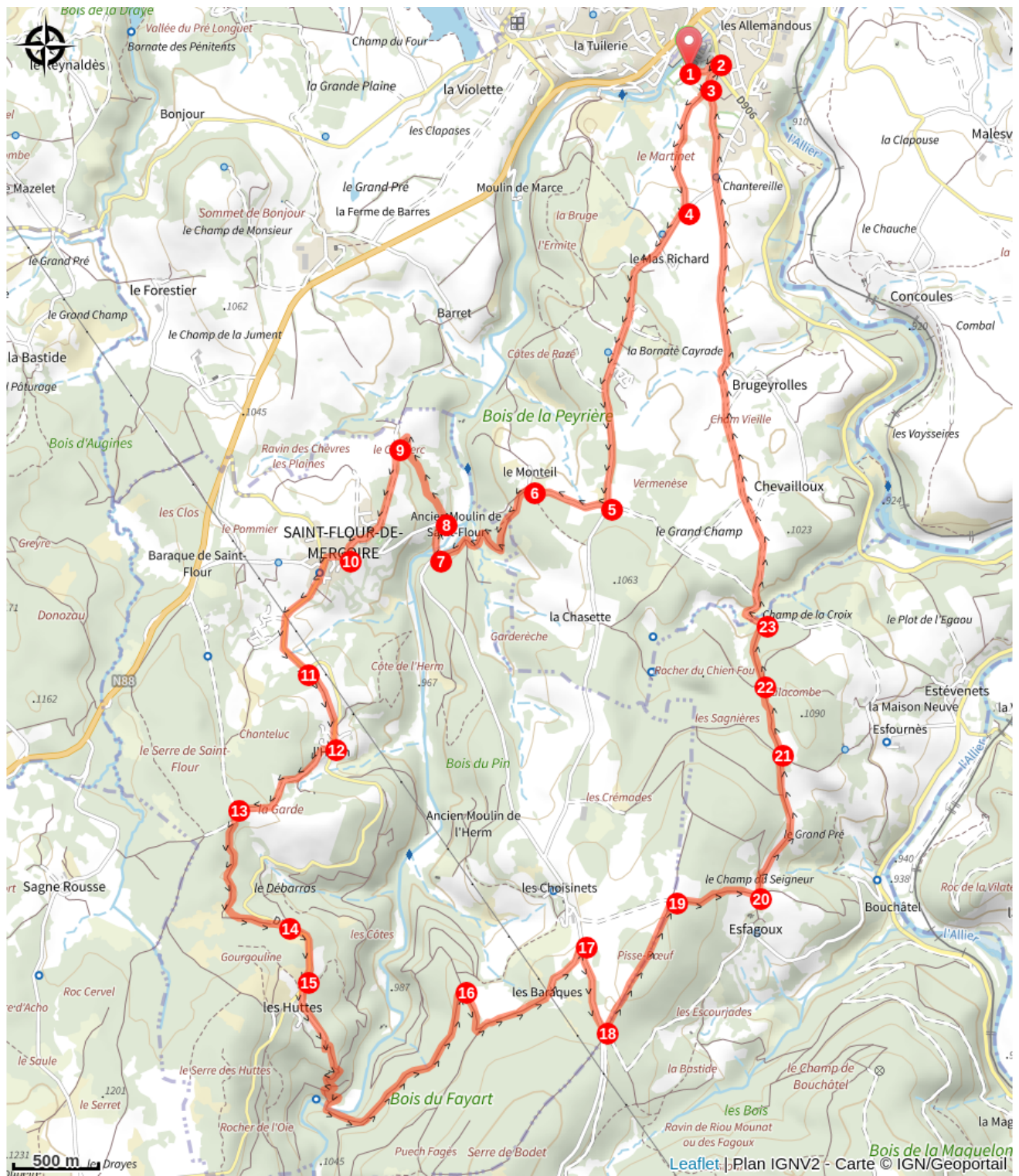


Altitude min 913 m Altitude max 1174 m

1. Face au panoramique des circuits VTT, partir à droite en contournant les bâtiments jusqu'à la RD 906 (Langogne-Luc).
2. Prendre à droite puis encore à droite pour prendre la rue qui monte sur environ 150 mètres.
3. Emprunter à droite, le chemin du filtre en allant tout droit, il débouche sur une route entre des maisons.
4. Prendre à droite et suivre cette voirie jusqu'au croisement du lieu dit "Les Monteils" .
5. Tourner à droite vers le hameau "Les Monteils".
6. Au hameau prendre à gauche un chemin qui serpente, traverse un ruisseau et débouche sur une route. (*vous traversez une parcelle privée merci de respecter la fermeture des portillons.*)
7. Prendre à droite jusqu'à une épingle.
8. Continuer tout droit en laissant la route sur votre gauche.
9. Prendre le chemin de gauche et continuer tout droit.
10. Emprunter la voie de droite puis de gauche jusqu'à la route .
11. Prendre à droite après les dernières maisons situées sur votre gauche, vous retrouvez la route et la suivez par la droite .
12. Dans le village de "L'herm" suivre la voie de droite qui débouche sur un large chemin et le suivre.
13. Au croisement ,emprunter le chemin de gauche en le suivant toujours tout droit pour déboucher sur la route.
14. Suivre la route par la droite jusqu'au village des "Huttés ".
15. Entrer dans le village sur votre gauche suivre la route puis le chemin qui descend en épingles .Traverser le pont et continuer toujours tout droit jusqu'à un croisement .
16. Utiliser le chemin de droite et à l'épingle suivante celui de gauche qui longe des prairies, *vue sur le lac* .Continuer tout droit et aller jusqu'a la route.
17. Prendre à droite sur la route .
18. Au croisement prendre à gauche jusqu'à la croix.
19. Prendre à droite le chemin qui redescend vers "Esfagoux".
20. Au croisement après la maison virer à gauche puis à droite au croisement suivant pour déboucher sur un croisement de chemins.
21. Continuez tout droit au croisement suivant soyez vigilant .

22. Le balisage continue tout droit et vous empruntez un chemin pentu et extrêmement caillouteux qui rend l'itinéraire difficile. Soit vous contournez la difficulté en prenant le chemin de droite puis de gauche qui vous permet de revenir sur l'itinéraire de base.
23. Partir à gauche sur le circuit de base ou partez tout droit si vous avez contourné la difficulté. Continuez tout droit pour retomber sur une route, la suivre pour revenir au départ .

# Sur votre chemin...



# Toutes les infos pratiques

## **Recommandations**

Point d'eau au niveau du square stevenson au croisement de la RD 906 et de la rue du 11 novembre (point 2 sur la carte), accessible de mai à novembre .

## **Comment venir ?**

### Accès routier

Prendre la direction de Mende par la RN 88, sur l'avenue Conturie (face au parking couvert) tourner à gauche en direction du parking du Pré de la Foire après le pont qui permet de franchir le Langouyrou (rivière qui traverse la commune de Langogne).Départ en face du stade.

### Parking conseillé

Parking du pré de la Foire

## **Lieux de renseignement**

### **Office de Tourisme de Langogne**

15 boulevard des Capucins, 48300  
LANGOGNE

langogne@langogne.com

Tel : +33 (0)4 66 69 01 38

<http://www.ot-langogne.com>



## **Source**

Communauté de Communes du Haut Allier