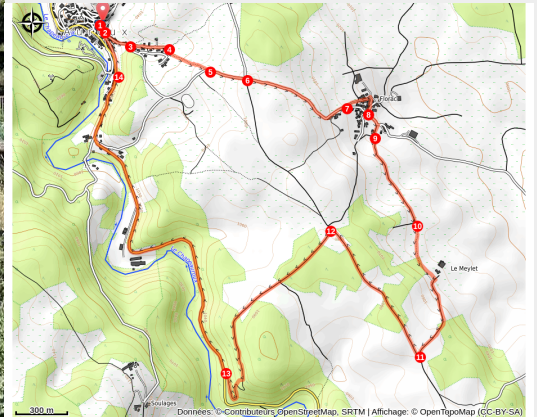


Circuit du Chapeauroux - VTT n°11

Margeride - Auroux



Le Chapeauroux dans la traversée d'Auroux (© CC du Haut Allier)



Espace VTT - FFC du Gévaudan

Départ d'Auroux où l'on peut voir le cours d'eau du Chapeauroux qui s'écoule en contre bas.

Infos pratiques

Pratique : A VTT

Durée : 1 h

Longueur : 8.9 km

Dénivelé positif : 209 m

Difficulté : Facile

Type : Boucle

Thèmes : Architecture et Village

Itinéraire

Départ : Place du village d'Auroux

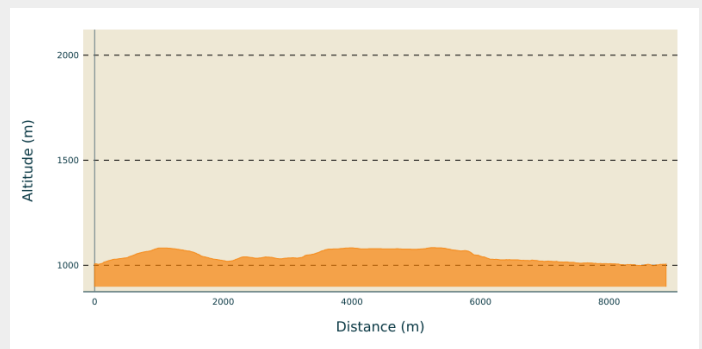
Arrivée : Place du village d'Auroux

Balisage : 🚩 VTT hors PNR

Communes : 1. Auroux

2. Chastanier

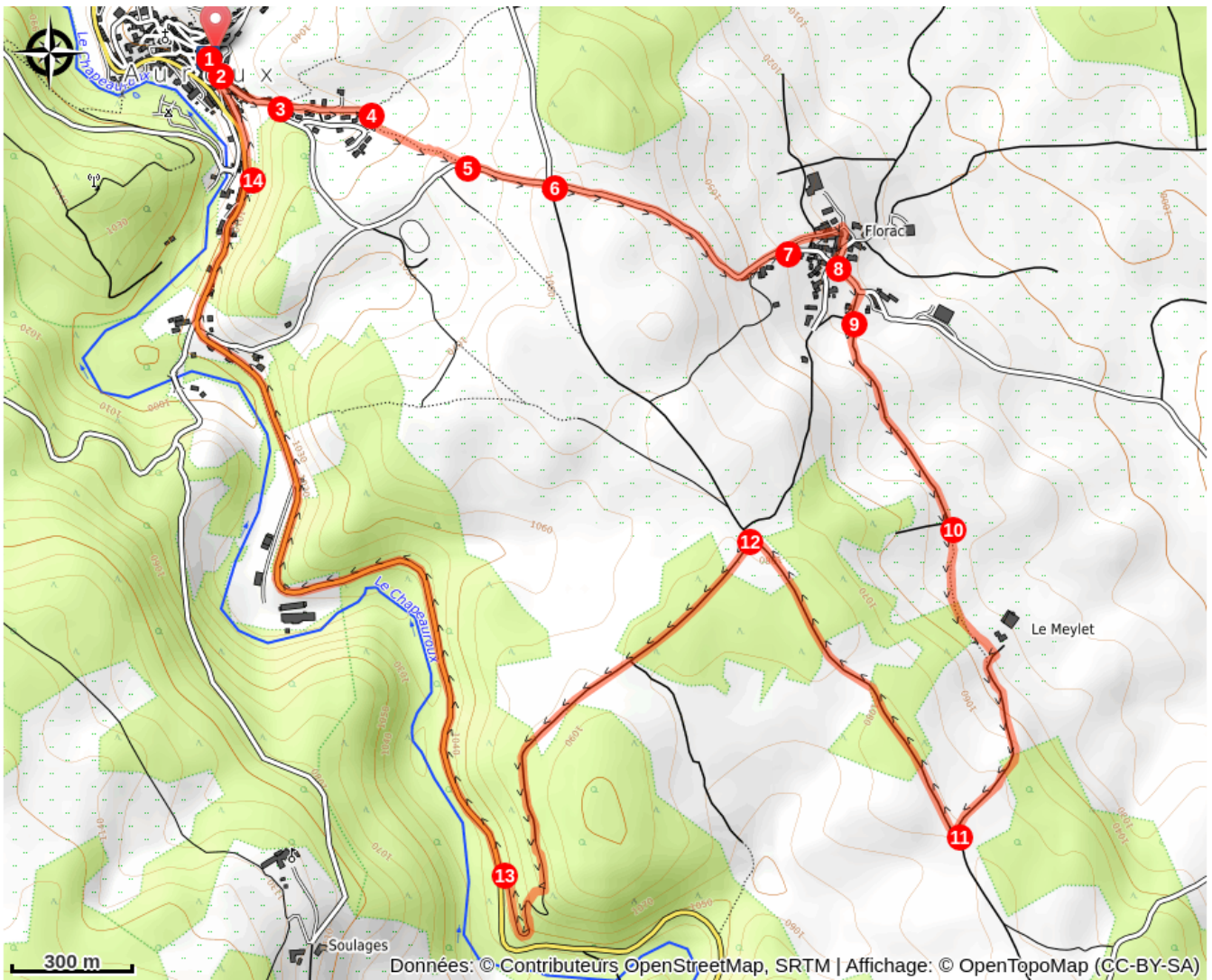
Profil altimétrique



Altitude min 998 m Altitude max 1084 m

1. Dos à la halle, traverser la place, passer devant la boulangerie et continuer tout droit
2. Prendre à gauche, direction le " Meylet-Florac" par la petite rue qui monte.
3. Au croisement emprunter la voie de gauche qui longe un lotissement pour finir en cul de sac.
4. Utiliser le sentier de droite qui grimpe et débouche sur une route.
5. Suivre la route par la gauche jusqu'au croisement suivant à 4 voies.
6. Continuer tout droit sur la route jusqu'au village de Florac d'Auroux .
7. Emprunter la voie de gauche au niveau de l'intersection puis la voie de droite au croisement suivant.
8. Suivre la route par la gauche pour bifurquer après une centaine de mètre sur la droite en suivant un chemin qui dessert dans un premier temps des habitations .
9. Suivre le chemin de gauche qui traverse des prairies en continuant tout droit.
10. Au croisement des chemins, utiliser celui qui est en face, qui se resserre entre haies et murs en pierres pour contourner le domaine du "Meylet" et retomber sur un large chemin de terre qui grimpe de façon régulière jusqu'a un croisement .
11. Emprunter la voie de droite en allant toujours tout droit .
12. Au croisement de 4 itinéraires prendre le chemin de gauche et le suivre en allant toujours tout droit , passer entre pâturages et boisement pour serpenter en sous bois .Attention on arrive sur la route.
13. Prendre à droite la route qui longe le Chapeauroux jusqu'a Auroux.
14. Après les premières maisons prendre la rue de droite qui revient sur la place de village et au point de départ.

Sur votre chemin...



Toutes les infos pratiques

Comment venir ?

Accès routier

Sortir de Langogne par la route de Mende (RN88) puis prendre la RD 26 qui longe le lac de Naussac. Au bout du barrage prendre à gauche direction Auroux. Allez jusqu'à la place du Village.

Parking conseillé

Place du village

Lieux de renseignement

Office de Tourisme de Langogne

15 boulevard des Capucins, 48300
LANGOGNE

langogne@langogne.com

Tel : +33 (0)4 66 69 01 38

<http://www.ot-langogne.com>



Source

Communauté de Communes du Haut Allier