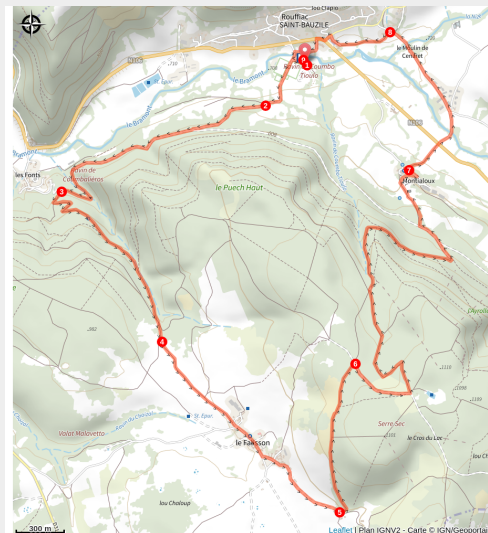


Le Falisson

Vallée du Lot - Saint-Bauzile



Four à pain du Falisson sur le Causse du Sauveterre (© Franck Soler - OTI Mende)



Le Falisson

Cette boucle vous conduira depuis le parking du stade de Rouffiac sur le Causse de Sauveterre. Vous y découvrirez le hameau du Falisson, son architecture caussenarde traditionnelle et son patrimoine vernaculaire (puits, four à pain, ...) sans oublier une lavogne.

En redescendant dans la vallée, vous découvrirez les ruines du château de Montialoux qui domine les rives du Bramont.

Infos pratiques

Pratique : A pied

Durée : 3 h 45

Longueur : 11.9 km

Dénivelé positif : 461 m

Difficulté : Facile

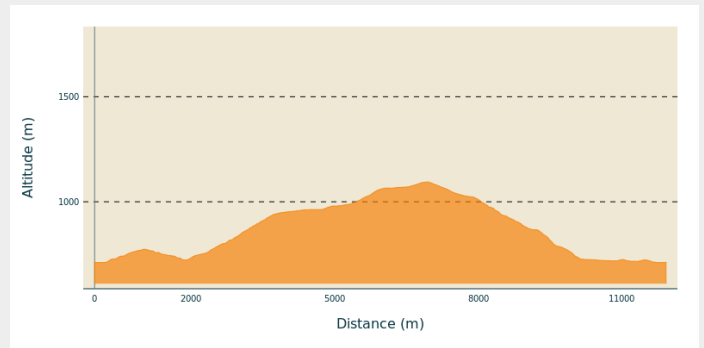
Type : Boucle

Thèmes : Architecture et Village, Faune et Flore, Forêt

Itinéraire

Départ : Stade de Saint Bauzile
Arrivée : Stade de Saint Bauzile
Balisage : — PR
Communes : 1. Saint-Bauzile

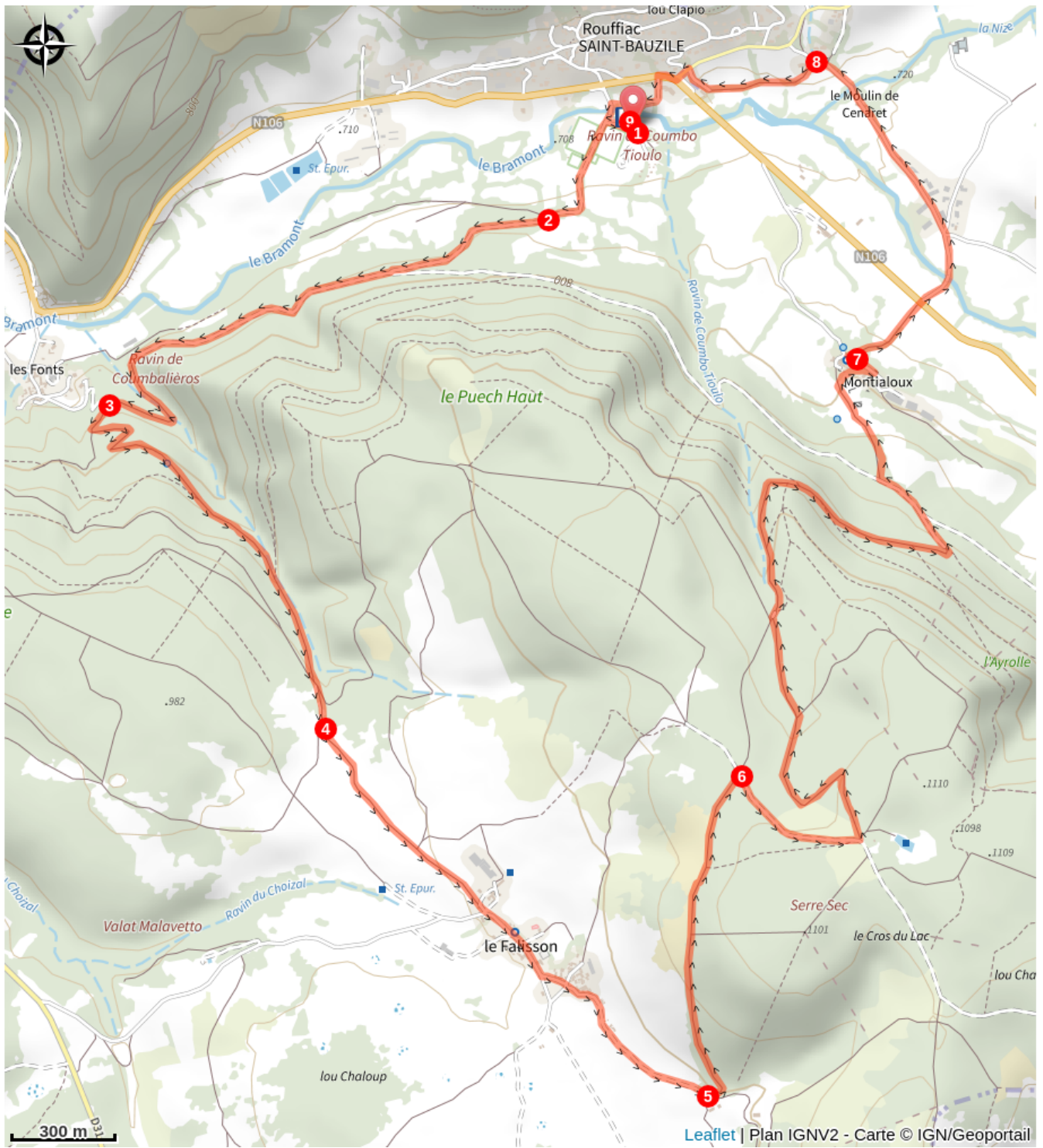
Profil altimétrique



Altitude min 710 m Altitude max 1094 m

1. Depuis le parking du stade de Rouffiac, partir à gauche entre les 2 stades sur environ 300 m. Prendre le chemin à droite.
2. A cette intersection, prendre la piste à gauche. A l'intersection suivante, prendre à droite en restant à niveau. Traverser le ravin de Coumbalièros et gagner un croisement de chemins. prendre à droite.
3. Prendre, à gauche, la piste qui monte en lacets dans le Ravin de Coumbalièros. Ignorer les départs de chemis à gauche et à droite et gagner une croisée de chemins à la sortie du bois.
4. Prendre à gauche et atteindre une petite route. poursuivre en face et traverser le hameau de Falisson. Suivre la rue à gauche après la salle des fêtes. (Séparation d'avec le GR® de Pays Tour de Sauveterre). Continuer en face jusqu'à un carrefour de pistes.
5. Emprunter la piste de gauche, la suivre sur environ 900 m jusqu'à un carrefour de pistes.
6. Emprunter la piste à droite. La suivre jusqu'à une aire de repos et prendre la petite piste la plus à gauche. Arriver sur la grande piste, ignorer les chemins à droite et à gauche jusqu'à atteindre une grande piste. La prendre sur la gauche. Ensuite prendre à droite le chemin qui descend vers les ruines du château de Montialoux et gagner le goudron.
7. Emprunter à gauche la rue principale sur quelques mètres et, à la croix, descendre à droite en direction de la route N106. La traverser et suivre, en face, la route vers la zone artisanale, franchir le pont sur le Bramont. Le longer. Dépasser le vieux moulin de Cénaret et franchir le petit pont.
8. Prendre le chemin à gauche jusqu'à la départementale. Monter sur la départementale. Gagner la N106. La traverser et descende à gauche sous l'ancien Hôtel. Longer la rivière, la traverser par la passerelle (fermer le portillon). Juste après, tourner à gauche et rejoindre le parking de départ.

Sur votre chemin...



Toutes les infos pratiques

Comment venir ?

Accès routier

Parking du stade de Rouffiac situé à 10 km de Mende via la N106 direction Saint-Bauzile.

Prendre à droite avant Saint-Bauzile (direction stade).

Lieux de renseignement

Office de Tourisme de Mende

Place du Foirail, 48000 MENDE

Tel : 04 66 94 00 23

<https://www.mende-coeur-lozere.fr/>



Source

Comité départemental de la randonnée pédestre 48

Communauté de Communes Cœur de Lozère