

Corniches du Méjean

Causses - Le Rozier



Les gorges de la Jonte et les vautours (nathalie.thomas)



Une balade entre les gorges de la Jonte et du Tarn ponctuée de magnifiques panoramas survolés par les quatre vau européens présents dans les Grands Causses.

Infos pratiques

Pratique : A pied

Durée : 4 h 30

Longueur : 11.3 km

Dénivelé positif : 894 m

Difficulté : Intermédiaire

Type : Boucle

Thèmes : Agriculture et Elevage, Faune et Flore, Histoire et Culture

Itinéraire

Départ : Le Rozier

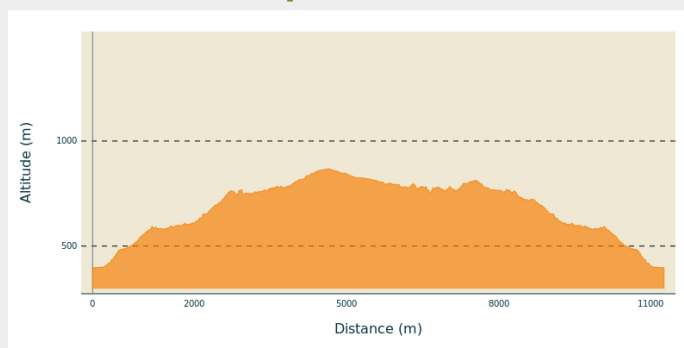
Arrivée : Le Rozier

Balisage : — PR

Communes : 1. Le Rozier

2. Saint-Pierre-des-Tripiers

Profil altimétrique



Altitude min 397 m Altitude max 869 m

Depuis la place de la mairie du Rozier, prendre à droite puis à gauche dans le village, et emprunter l'escalier qui monte à gauche entre les maisons. Continuer à monter jusqu'au hameau de Capluc.

1) À Capluc, possibilité de faire un aller-retour pour effectuer l'ascension du rocher de Capluc (30 mn). Sinon, après le four à pain, continuer sur le sentier qui remonte les gorges de la Jonte et continuer la montée le long des lacets du ravin des Échos. Ignorer le sentier qui descend sur la droite.

2) Au carrefour, prendre à gauche et grimper jusqu'au col de Francbouteille

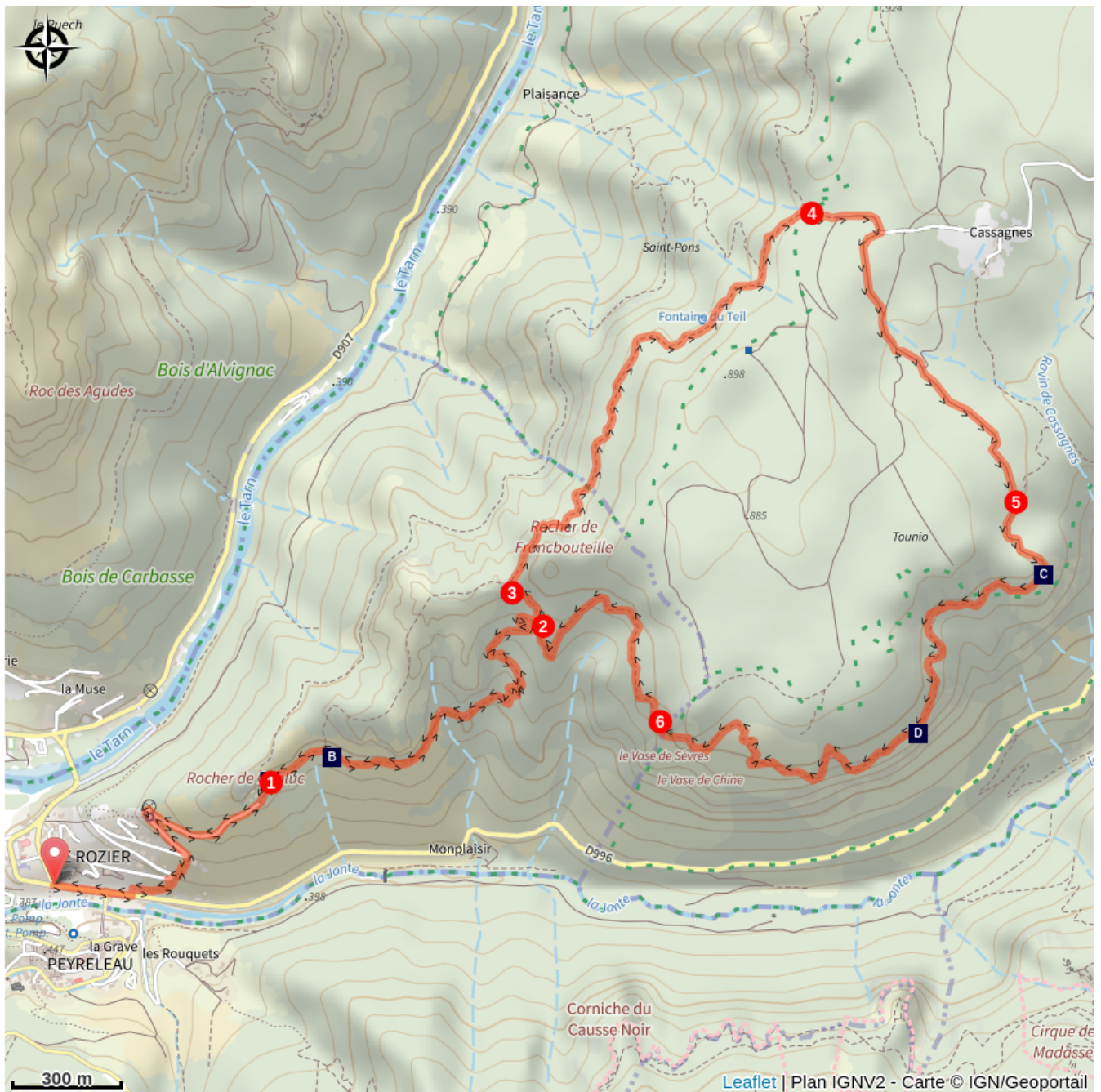
3) Au col, vous passez du côté de la vallée du Tarn. Prendre à droite et emprunter le sentier qui suit plus ou moins la courbe de niveau.

4) Tourner à droite en direction du col de Cassagnes. Au premier croisement, aller tout droit, puis au second tourner à droite en direction des corniches de la Jonte.

5) À cet endroit, la piste se transforme en sentier. Celui-ci longe alors la corniche et passe successivement au balcon du Vertige, puis au Pas du loup, au Vase de Chine et au vase de Sèvres.

6) Au croisement, prendre à gauche pour descendre vers Capluc, pour revenir par le même chemin que celui emprunté à l'aller.

Sur votre chemin...



Capluc (A)
Les vautours (C)

Capluc et ses terrasses (B)
Balcon du vertige (D)

Toutes les infos pratiques

En coeur de parc

Le Parc national est un territoire naturel, ouvert à tous, mais soumis à une réglementation qu'il est utile de connaître pour préparer son séjour

Recommandations

Sentier déconseillé aux personnes sujettes au vertige (passage en bordure de corniches). Adaptez votre équipement aux conditions météo du jour. N'oubliez pas que le temps change vite en montagne. Pensez à emporter de l'eau en quantité suffisante, de bonnes chaussures et un chapeau. Refermez les clôtures et les portillons.

Comment venir ?

Transports

Arrêt: Monument aux morts

- Ligne 215 Millau - Peyreleau - Meyrueis. Les vélos sont admis
- Ligne 258 - Florac - Sainte Enimie - Le Rozier. Circule tous les jours durant juillet et août. Les vélos sont admis

Plus d'information sur <https://lio.laregion.fr/>

Accès routier

Depuis Meyrueis, descendre les gorges de la Jonte jusqu'au Rozier par la D 996

Parking conseillé

Parking dans le village

i Lieux de renseignement

Maison du tourisme et du Parc national, Florac

Place de l'ancienne gare, N106, 48400
Florac-trois-rivières

info@cevennes-parcnational.fr

Tel : 04 66 45 01 14

<https://www.cevennes-gorges-du-tarn.com>



Source

CC Gorges Causses Cévennes

Parc national des Cévennes

Sur votre chemin...




Capluc (A)

Capluc fut jadis un point de défense et d'observation avec un château aujourd'hui disparu, comme d'ailleurs de nombreuses maisons du village. Quelques-unes ont été rénovées depuis l'ouverture d'une piste carrossable montant jusqu'au hameau. Le nom de Capluc dériverait de l'association de deux mots cap et luz qui signifieraient tête et lumière, symbolisant l'endroit où brillent les premiers rayons du soleil levant.

Crédit photo : nathalie.thomas

Capluc et ses terrasses (B)

À la sortie de Capluc, on se rend compte de l'activité humaine dans ce site qui semble à première vue totalement stérile. Ce versant exposé au sud, protégé par les hautes falaises de dolomie était entièrement cultivé grâce à des terrasses (céréales, fruitiers, vigne). Les conditions thermiques sont ici tellement favorables qu'on y trouve la végétation méditerranéennes la plus septentrionale de la région (frêne méditerranéen, jasmin, érable de Montpellier, chêne vert...).



Les vautours (C)

Vous vous trouvez à proximité du site historique de la réintroduction du vautour fauve qui démarra en 1982. Depuis, ont été réintroduits le vautour moine (1992) et le gypaète barbu (2012). Seul le percnoptère est revenu spontanément en 1986. Nicheur en 1997, cette espèce reste rare et très localisé dans notre région. Sur le pourtour du bassin méditerranéen la présence des vautour est liée à l'élevage ovin et à la mortalité disponible dans les troupeaux.

Crédit photo : nathalie.thomas



Balcon du vertige (D)

Il mérite bien son nom puisqu'il surplombe de près de 400 m le lit de la Jonte. C'est le seul lieu de la promenade d'où l'on a une vue aussi époustouflante sur les gorges. En face le causse Noir avec au premier plan un ensemble rocheux tout fissuré, le ranc del Pater, sur lequel persiste quelques pans de murs de l'ermitage Saint-Michel (ancien château de Montorsier). Sur sa droite, une haute falaise rectangulaire, le roc Fabié. En se penchant, on voit de l'amont vers l'aval les villages de La Caze et du Truel et sous nos pieds le Belvédère des vautours, site ouvert depuis 1998, lieu retraçant l'histoire des vautours.

Crédit photo : nathalie.thomas