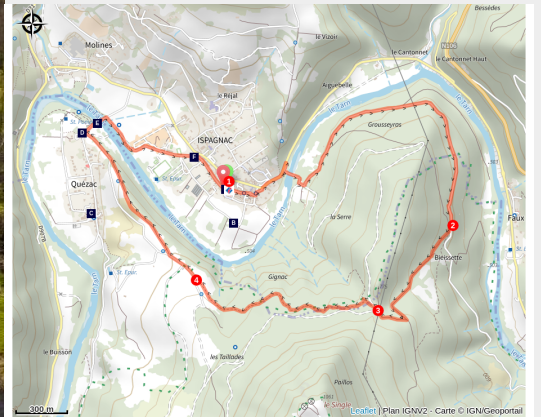


Les deux ponts- Trail n°42

Causses - Ispagnac



pont Quézac soleil couchant (lozere tourisme)



Un itinéraire simple mais fort sympathique, qui vous conduira du pont médiéval d'Ispagnac au prestigieux pont ogival de Quézac.

Une belle balade, qui mêle nature, architecture et sport.

Infos pratiques

Pratique : Trail

Durée : 1 h

Longueur : 7.1 km

Dénivelé positif : 332 m

Difficulté : Très facile

Type : Boucle

Itinéraire

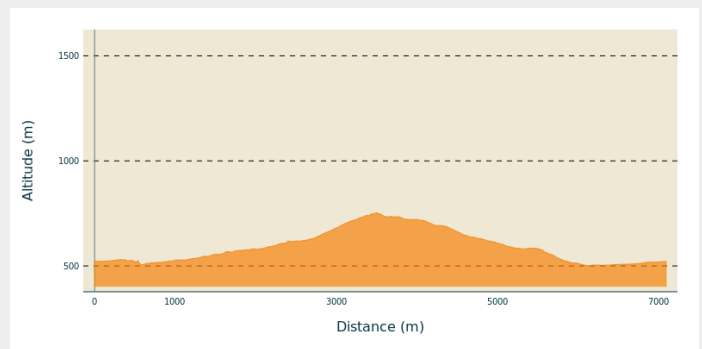
Départ : Ispagnac

Arrivée : Ispagnac

Balisage :  Trail

Communes : 1. Ispagnac
2. Gorges-du-Tarn-Causse

Profil altimétrique

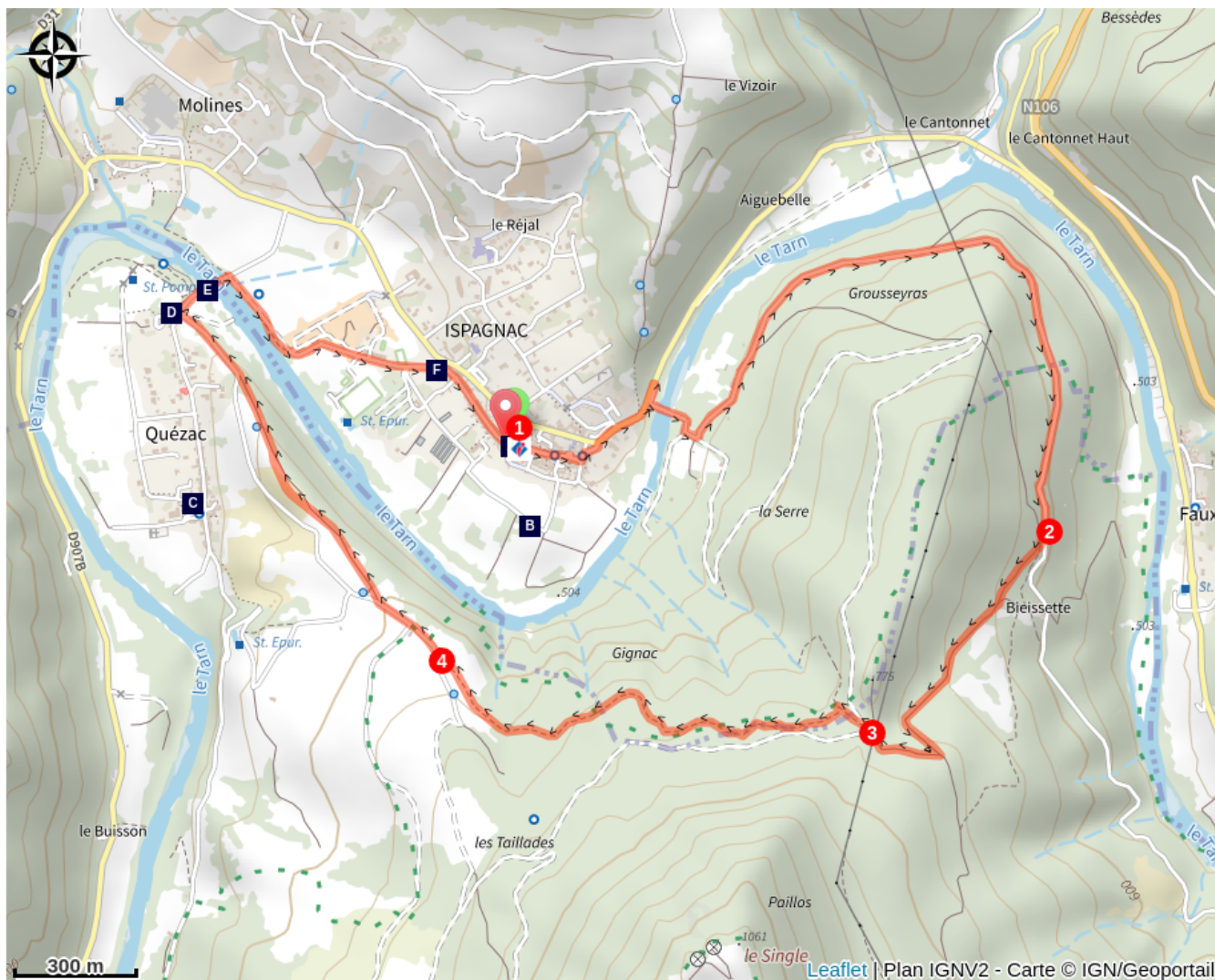


Altitude min 501 m Altitude max 753 m

Suivre le balisage trail n°42.

1. La boucle commence par une portion de route jusqu'au hameau de Bieissette.
2. De là, on emprunte un large chemin qui mène au col, montée douce et régulière.
3. Vient alors l'heure d'un monotrace plus joueur, souvent boueux.
4. Après quelques mètres sur le bitume, on bifurque sur un beau sentier dominant le Tarn.
5. On rejoint alors le joli pont de Quézac, et on longe le Tarn pour finir la boucle.

Sur votre chemin...



L'église d'Ispagnac (A)
Notre-dame de Quézac (C)
Le pont de Quézac (E)

Jardin d'Ispagnac (B)
L'eau de Quézac (D)
Les vignerons d'Ispagnac (F)

Toutes les infos pratiques

Recommandations

- N'oubliez pas que le temps change vite en montagne.
- Pensez à emporter eau et alimentation selon vos besoins .
- Bien refermer les clôtures et les portillons

Comment venir ?

Transports

Pour venir en transport en commun, renseignements sur <https://www.mobilite-lozere.fr/>

Accès routier

Depuis Florac, prendre la N 106, direction Mende, puis bifurquer sur la D 907 bis direction Molines, Ispagnac, Ste Enimie

Parking conseillé

parking en face de la pharmacie, Ispagnac.

Lieux de renseignement

Maison du tourisme et du Parc national, Florac

Place de l'ancienne gare, N106, 48400 Florac-trois-rivières

info@cevennes-parcnational.fr

Tel : 04 66 45 01 14

<https://www.cevennes-gorges-du-tarn.com>



Office de tourisme Cévennes Gorges du Tarn, Ispagnac

Place de l'Église, 48320 Ispagnac

contact@cevennes-gorges-du-tarn.com

Tel : 04 66 45 01 14

<https://www.cevennes-gorges-du-tarn.com/>



Sur votre chemin...



L'église d'Ispagnac (A)

L'église Saint-Pierre d'Ispagnac est un des plus beaux exemples d'architecture romane en Gévaudan. Datant du XIIe siècle, elle est dédiée à Saint-Pierre et Saint-Paul. D'une architecture très sobre sur la façade extérieure, avec un portail simple à trois voussures en plein-cintre surmonté d'une rose qui éclaire la nef, l'ensemble paraît massif. Mais une fois à l'intérieur, vous découvrirez une architecture simple et aérée. Un son et lumière vous invite à la découverte. Afin d'apprécier au mieux cette architecture, il vous faut sortir de l'édifice et le contourner pour découvrir le chevet et le décor qui le compose.

Crédit photo : cevennes-gorges-du-tarn



Jardin d'Ispagnac (B)

Ispagnac est au carrefour du calcaire, du granite et du schiste. Irrigué par le Tarn, protégé des vents du nord et du nord-ouest, le vallon d'Ispagnac jouit d'un climat presque méridional qui lui a valu le surnom de "jardin de la Lozère". Un maraîcher et deux vignerons y sont installés.

Crédit photo : © com com Florac Sud Lozère



Notre-dame de Quézac (C)

La collégiale de Quézac, aujourd'hui église Notre-Dame, a été fortifiée au XIV^e siècle à l'instigation du pape Urbain V. Le premier édifice aurait été construit en 1052 en l'honneur de Notre-Dame de Quézac. La légende raconte qu'un laboureur trouva une vierge noire en traçant un sillon. Il l'aurait alors ramenée dans l'église, mais elle disparut durant la nuit. Le lendemain on la trouva à nouveau dans le sillon, et l'on décida de construire un oratoire là où la Vierge l'avait décidé. C'est ainsi que de nombreux pèlerins en route pour Saint-Jacques-de-Compostelle ont afflué à Quézac. Un vitrail illustre aujourd'hui la dédicace de la collégiale à la vierge.

Crédit photo : © Nathalie Thomas



L'eau de Quézac (D)

L'eau minérale de Quézac jaillit naturellement de la source Diva, à l'entrée du village, dans un environnement exceptionnel, naturellement protégé depuis des siècles. Cette eau au goût agréable, riche en sels minéraux et oligo-éléments, est également réputée pour son action bienfaisante sur l'estomac. La source vient en fait du mont Aigoual et met, selon des études scientifiques, de 30 à 40 ans pour rejaillir à Quézac, après s'être déposée dans les nappes et s'être chargée en gaz naturel (ce qui est rare en France).

Crédit photo : © Nathalie Thomas



Le pont de Quézac (E)

Il permet d'enjamber le Tarn et de rejoindre le village de Quézac situé sur la rive gauche. Vers 1350, le pape Urbain V décide de financer sa construction afin de faciliter l'accès des pèlerins à la collégiale Notre-Dame de Quézac. Sa construction s'achève au cours du XV^e siècle. Son histoire est jalonnée de destructions partielles par les crues, de reconstructions plus ou moins solides. Il est classé monument historique le 27 août 1931.

Crédit photo : © CC Florac Sud Lozère



Les vigneron d'Ispagnac (F)

En 2003, le savoyard Sylvain Gachet réintroduit les vignes à Ispagnac et Florac, sur six hectares de terrasses. Sur des terrains argilo-calcaires ou de schiste, il tente la réimplantation du Domaine de Gabalie. En 2006, Elisabeth Boyé et Bertrand Servières s'installent comme vigneron dans les Gorges du Tarn, toujours dans le cadre du projet de relance de la vigne sur ce site. Les ronces ou « bartas » qui ont envahi presque tous les terrains sont nettoyés. Les murs en pierre sèche sont reconstruits. Des amandiers, pêchers de vigne et cinq hectares de vignes sont replantés : le Domaine des Cabridelles voit le jour. Les vigneron partagent la même cave coopérative à Ispagnac, qui sert aussi de point de vente. Un petit arrêt s'impose pour déguster les vins (la cave viticole se situe au niveau du parking de l'école publique)

Crédit photo : cevennes-gorges-du-tarn
