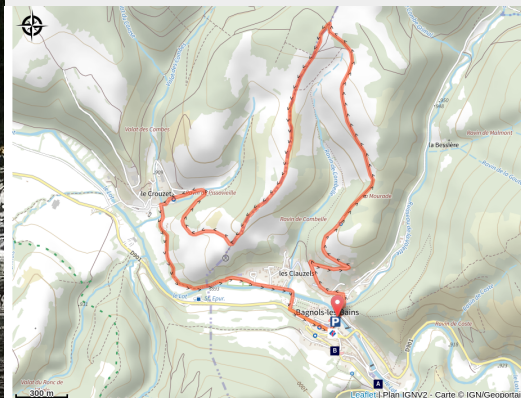


# Ravin de Combelle

Mont Lozère - Mont-Lozère-et-Goulet



Lot, Bagnols-les-Bains (OT Mont-Lozère)



*À plus de 1 000m d'altitude, la promenade grimpe au Nord de la station thermale fondée par les Romains et dévoile un large panorama sur la montagne du Goulet et le Mont Lozère.*

## Infos pratiques

Pratique : A pied

Durée : 2 h

Longueur : 6.7 km

Dénivelé positif : 247 m

Difficulté : Facile

Type : Boucle

# Itinéraire

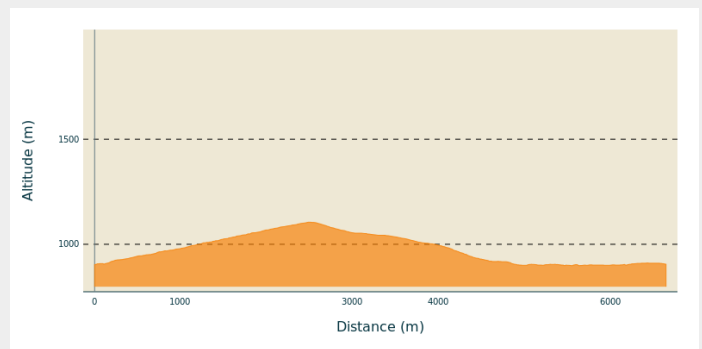
**Départ** : Place la mairie et de La Poste - Bagnols les Bains

**Arrivée** : Place la mairie et de La Poste

**Balisage** : — PR

**Communes** : 1. Mont-Lozère-et-Goulet  
2. Chadenet

## Profil altimétrique



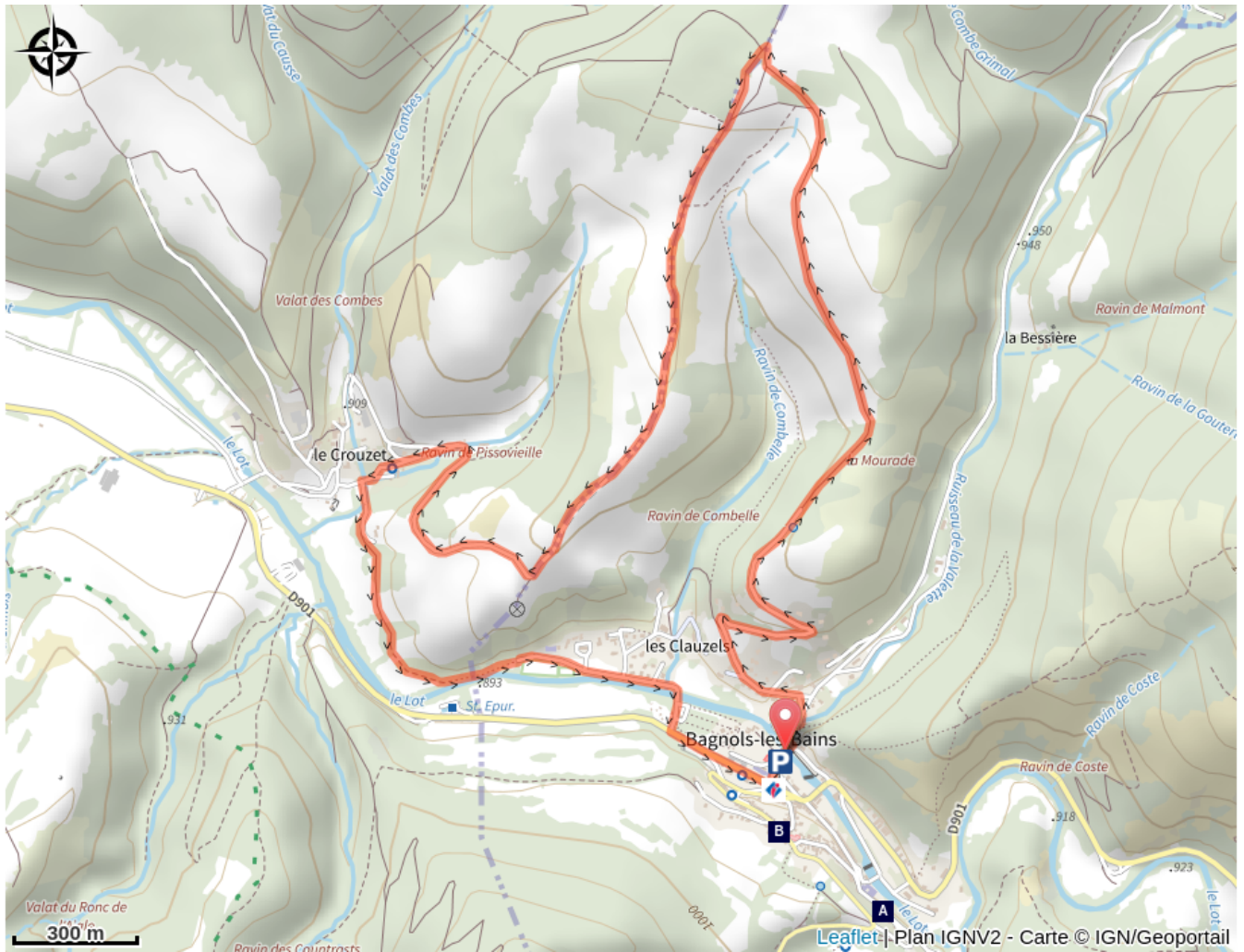
Altitude min 898 m Altitude max 1105 m

Le long de l'itinéraire, des poteaux directionnels vous guident ainsi qu'un balisage de peinture jaune. Les lieux-dits et/ou les directions à suivre sont indiqués en ***italique gras*** et entre guillemets dans le descriptif ci-dessous :

Au départ de « ***Bagnols les Bains*** », direction « ***Pessasse*** », « ***Le Crouzet*** », « ***Avenue de la Gare*** », et « ***Bagnols les Bains*** ».

Balade extraite du cartoguide **Mont Lozère, Pays des Sources, de la montagne du Goulet aux gorges du Bramont**, mise en œuvre par le Pôle nature du Mont Lozère.

# Sur votre chemin...



Bagnols-les-Bains (A)

Château (B)

# Toutes les infos pratiques

## **Recommandations**

Adaptez votre équipement aux conditions météo du jour. N'oubliez pas que le temps change vite en montagne. Pensez à emporter de l'eau en quantité suffisante, de bonnes chaussures et un chapeau. Bien refermer les clôtures et les portillons.

## **Comment venir ?**

### Transports

Lignes 253 et 254 - LiO lignes estivales juillet/août  
Arrêt : Avenue du soleil

### Accès routier

De Mende par la N88, puis direction Le Bleymard par la D901.  
De Villefort par la D901 direction Le Bleymard, puis Mende.

### Parking conseillé

Place la mairie et de La Poste

## **Lieux de renseignement**

### **Office de tourisme Mont- Lozère, Bagnols-les-Bains**

avenue de la gare, 48190 Bagnols-les-Bains Mont-Lozere et Goulet

[contact@destination-montlozere.fr](mailto:contact@destination-montlozere.fr)

Tel : 04 66 47 61 13

<https://www.destination-montlozere.fr/>



### **Office de tourisme Mont Lozère - Le Bleygard**

Place de l'église - Le Bleygard, 48190 Mont Lozère et Goulet

[contact@destination-montlozere.fr](mailto:contact@destination-montlozere.fr)

Tel : 04 66 47 61 13

<https://www.destination-montlozere.fr/>



### **Office de tourisme Mont-Lozère, Villefort**

43, Place du Bosquet, 48800 Villefort

[contact@destination-montlozere.fr](mailto:contact@destination-montlozere.fr)

Tel : 04 66 46 87 30

<https://www.destination-montlozere.fr/>



## **Source**

CC Mont Lozère

Parc national des Cévennes

Pôle pleine nature Mont Lozère

# Sur votre chemin...

---



## Bagnols-les-Bains (A)

Près des sources du Lot, Bagnols-les-Bains est, depuis l'époque romaine, un lieu privilégié pour se détendre et retrouver la forme. Située à 900 mètres d'altitude, cette station climatique et thermale à dimension humaine dispose d'une source d'eau chaude qui jaillit de la montagne à une température de 41,5°C. Un lieu pour se ressourcer au cœur d'une nature préservée, en alternant activités de pleine nature et soins de remise en forme.

Crédit photo : © Nathalie Thomas

---



## Château (B)

Le petit château devant lequel vous passez fut construit au XVIIe siècle sur le chemin de Florac à Bagnols. La tour cache un bel escalier à vis. Pendant 59 années, cette maison forte fut celle de la gendarmerie à cheval. Les écuries étaient au premier niveau. En 1966, les gendarmes déménagèrent pour s'installer plus bas dans le village.

Crédit photo : N Thomas