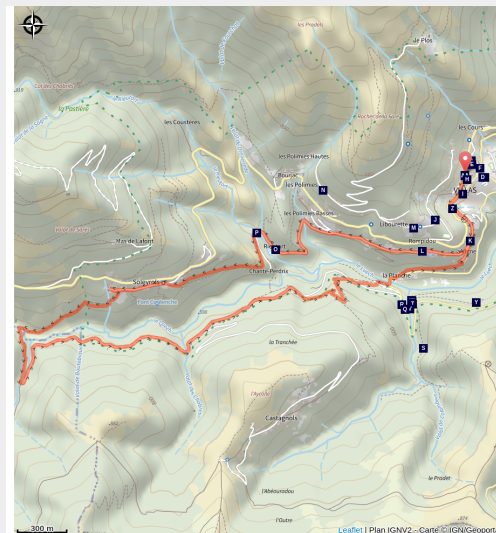


# Soleyrols

Cévennes - Vialas



Les Polimies Basses (otcevennesmontlozere)



Petite boucle autour du Luech dans une zone de faille entre schiste et granit, riche en minerais, près d'anciens sites miniers.

## Infos pratiques

Pratique : A pied

Durée : 3 h

Longueur : 9.1 km

Dénivelé positif : 483 m

Difficulté : Facile

Type : Boucle

Thèmes : Eau et Géologie,  
Histoire et Culture

# Itinéraire

**Départ** : Vialas (Office du Tourisme)

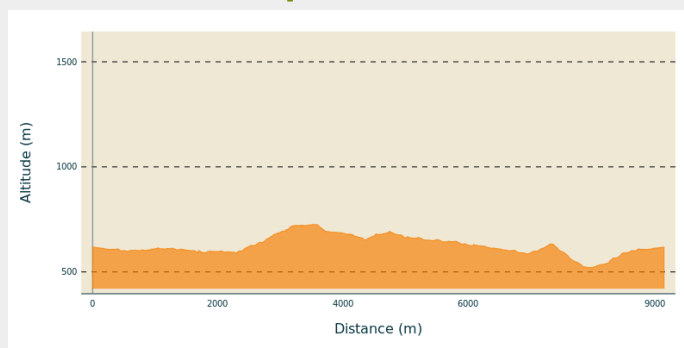
**Arrivée** : Vialas

**Balisage** : — PR

**Communes** : 1. Vialas

2. Pont-de-Montvert-Sud-Mont-Lozère

## Profil altimétrique



Altitude min 520 m Altitude max 726 m

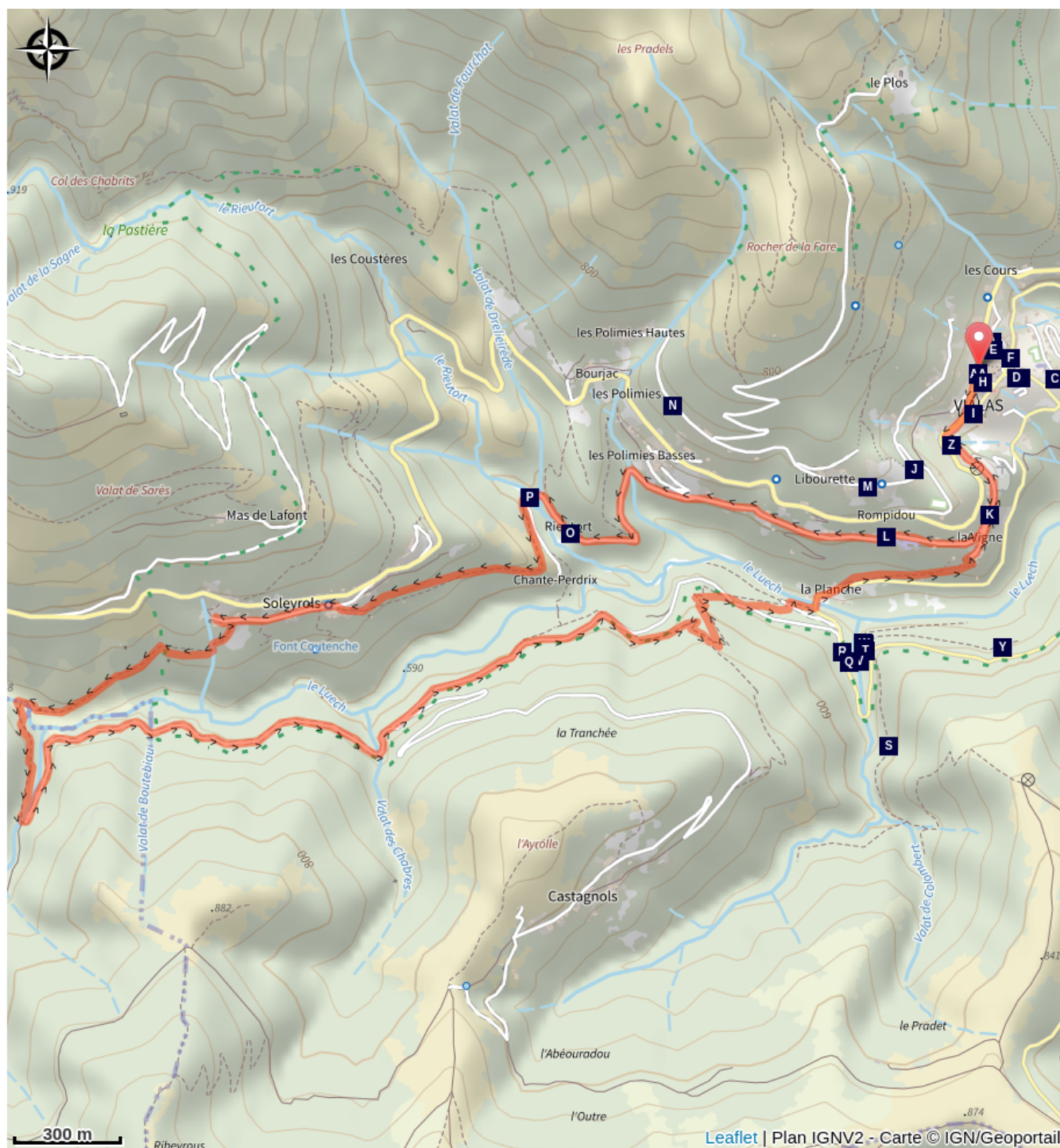
Le long de l'itinéraire, des poteaux directionnels vous guident ainsi qu'un balisage de peinture jaune. Les lieux-dits et/ou les directions à suivre sont indiqués en ***italique gras*** et entre guillemets dans le descriptif ci-dessous :

Au départ de « ***Vialas*** », prendre la direction de « ***Soleyrols*** » par « ***Place de l'Ancienne Gendarmerie*** », « ***La Vigne*** », « ***Maison de retraite*** », « ***Rieutort*** » (2).

À « ***Soleyrols*** » direction « ***Ruisseau du Villaret*** ». Retour sur « ***Vialas*** » par « ***Légaou*** », « ***La Tranchée*** », « ***Lou Devez*** », « ***Plagette*** », « ***Les vignes*** », « ***Place de l'Ancienne gendarmerie*** ».

Balade extraite du cartoguide **Mont Lozère - Pays des sources, Sommet des Cévennes**, mise en œuvre par le Pôle de pleine nature du Mont Lozère.

# Sur votre chemin...



- |  |                               |
|--|-------------------------------|
| Hôtel Chantoiseau (A)                                | Temple (B)                    |
| Roches (C)   | Vialas (D)                    |
| Terras (E)   | Foiral (F)                    |
| Eau (G)  | Collège (H)                   |
| Château (I)  | Architecture du paysage (J)   |
| Évolution du paysage (K)                             | Mine de plomb argentifère (L) |
| Les hameaux de Libourette et des Polimies Hautes (M) | Les terrasses (N)             |

# Toutes les infos pratiques

## **Recommandations**

Passage à gué : renseignez-vous avant le départ en cas de hautes eaux.

Adaptez votre équipement aux conditions météo du jour. N'oubliez pas que le temps change vite en montagne. Pensez à emporter de l'eau en quantité suffisante, de bonnes chaussures et un chapeau. Refermez soigneusement les clôtures et les portillons.

## **Comment venir ?**

Transports

Aucun

Accès routier

Prendre la D998 en direction de Génolhac jusqu'à Vialas

Parking conseillé

Parkings de Vialas

## **Lieux de renseignement**


**Office de tourisme Des Cévennes au mont Lozère, Le Pont-de-Montvert**

le Quai, 48220 Le Pont de Montvert sud mont-Lozère

[info@cevennes-montlozere.com](mailto:info@cevennes-montlozere.com)

Tel : 04 66 45 81 94

<https://www.cevennes-montlozere.com/>



## Source

CC des Cévennes au Mont Lozère

Parc national des Cévennes

Pôle pleine nature Mont Lozère

# Sur votre chemin...

---

## Hôtel Chantoiseau (A)

Ancien relais de poste, cet édifice est agrandi par ses propriétaires successifs à la fin du XIXe siècle pour accueillir notamment les français et étrangers venus consulter le guérisseur Cyprien Vignes. Depuis les années 1960, l'hôtel a pris le nom du quartier proche de« Chantoiseau ».

Panneau n°4

---



## Temple (B)

Vialas faisait partie à l'origine de la paroisse catholique de Castagnols. À la suite de l'Édit de Nantes, en 1598, les protestants sont libres d'exercer leur culte. Dès 1612, le seigneur de La Fare leur cède un terrain pour y construire le temple... En 1686, après la Révocation de l'Édit de Nantes, le temple est affecté au culte catholique, ce qui permet de conserver l'édifice en état. En 1804, le temple est rendu aux protestants mais le cimetière reste catholique.

Panneau n°6

Crédit photo : nathalie.thomas

---

## Roches (C)

Le granite est parcouru de plusieurs petites fissures, les diaclases. C'est par là que l'eau s'est infiltrée et a dégradé la roche. L'érosion a emporté les cristaux, formant des boules que l'on appelle chaos granitiques. Les schistes situés au-dessus se sont redressés et ont ensuite été érodés, laissant par endroits le seul granite apparent. La commune de Vialas se situe sur la limite entre les deux roches, ce qui offre des paysages et des architectures assez différentes.

Panneau n°5

---

## Vialas (D)

Le Temple: en 1612, la communauté protestante fit édifier ce temple à ses frais, à plusieurs kilomètres de Castagnols. Donné aux catholiques avant la révocation de l'édit de Nantes, il échappa de ce fait à la destruction des temples cévenols. Les protestants ont retrouvé leur temple en 1804.

Le collège: en 1889, après les lois Jules Ferry, l'école primaire à deux classes a été complétée par un cours d'enseignement supérieur. Pour la première fois en Lozère, un cours complémentaire ouvrait ses portes. En 2005, le collège doté d'un internat accueille 60 élèves venus de toute la région.

---

## Terras (E)

Les premiers habitants de Vialas s'installent dans ce quartier autour d'une maison plus ancienne occupée au XIV<sup>e</sup> siècle par les seigneurs du lieu : les Montclar. La pluie et le passage quotidien des troupeaux ayant érodé cet espace, un mur de soutènement est construit au dessus de la route actuelle au XV<sup>e</sup> siècle formant un terre plein (terras) ... C'est aujourd'hui la place du monument aux morts.

Panneau n°3

---

---

## Foiral (F)

C'est là, en contrebas de la route, que cinq fois dans l'année, entre mars et novembre, se tiennent les foires... Dans ce quartier, on peut également observer, au dernier étage des maisons, des « fenestrons », petites fenêtres permettant l'aération des magnaneries, lieu où l'on « éduquait » les vers à soie. On y montait les feuilles de mûrier grâce à des poulies.

Panneau n°2

---

## Eau (G)

Les ouvrages pour prélever, transporter ou stocker l'eau sont nombreux. Il existe des galeries horizontales dites « mines » creusées pour capter les sources, de nombreux canaux d'irrigation, dérivant l'eau des ruisseaux, appelés béals, des réservoirs ou « boutades »... De nombreux moulins à eau étaient utilisés pour extraire l'huile de noix, fouler le chanvre, moudre le seigle, piser (décortiquer) les châtaignes...

Panneau n°8

---

## Collège (H)

Dès 1886, le conseil municipal projette de créer un groupe scolaire comprenant une classe enfantine, une école primaire pour les garçons, une pour les filles, ainsi qu'un cours complémentaire pour recevoir les enfants de tout le canton après le certificat d'études. Ce cours complémentaire devient un collège en 1976.

Panneau n°7

---

---

## Château (I)

Domaine rural dont la superficie s'étendait du ruisseau du Luech au rocher de La Fare, le château est mentionné dès 1364 sous le nom de Mas de Roussel. En raison du climat agréable et de la qualité de l'air, dus à l'altitude, des pasteurs nîmois, des médecins et des dames de l'Eglise réformée de Nîmes y implantent en 1886, un preventorium (traitement préventif de la tuberculose)

Panneau n°13

---



## Architecture du paysage (J)

Soutenant des terrasses appelées « bancels » ou « faïsses », où on cultivait des fruits et des légumes, du seigle et des châtaigniers, ces murs retenaient la terre et orientaient l'eau de ruissellement. Plus haut, des prés pentus fauchés à la main fournissaient le foin que l'on descendait dans les hameaux, au XIXe siècle, au moyen de câbles.

Panneau n°9

Crédit photo : © Olivier Prohin

---

## Évolution du paysage (K)

Le schéma d'évolution du village qui figure sur le panneau a été réalisé en rapprochant le compoix (document de base de la fiscalité entre le XIVE et le XVIIe siècle), les cadastres napoléoniens de 1815 et 1830 et le cadastre actuel...

Panneau n°11

---



## Mine de plomb argentifère (L)

La première exploitation daterait de l'époque gallo-romaine. Le filon de plomb argentifère est redécouvert en 1781 et exploité jusqu'en 1894. Le minerai est d'abord transporté à l'usine de Villefort, par le col de Montclar. Puis en 1827, une fonderie s'installe à Vialas pour traiter le minerai sur place.

Panneau n°10

Crédit photo : © Cécile Coustès

---





## Les hameaux de Libourette et des Polimies Hautes (M)

Les deux hameaux sont déjà mentionnés dans des textes qui datent du début du XIV<sup>e</sup> siècle. Au-delà des très belles habitations bâties en schiste, pierre locale, les éléments architecturaux caractéristiques de ces deux hameaux typiquement cévenols sont remarquables. Une fois sur le plateau, le contraste est saisissant : le granite succède au schiste, presque sans transition !

Crédit photo : nathalie.thomas



## Les terrasses (N)

Des anciennes terrasses de culture, il ne reste hélas plus grand chose. Néanmoins sur ces deux hameaux subsistent quelques troupeaux de chèvres et de moutons, ainsi que quelques châtaigneraies. Plusieurs apiculteurs également tirent parti de cette nature intacte. Témoignage de pratiques agricoles anciennes, au moment où vous retrouvez le goudron de la route de Libourette, ne manquez pas cette structure en bois qui supportait les câbles sur lesquels les paysans faisaient redescendre le foin des prés de fauche situés en altitude.

Crédit photo : © Michel Boulanger