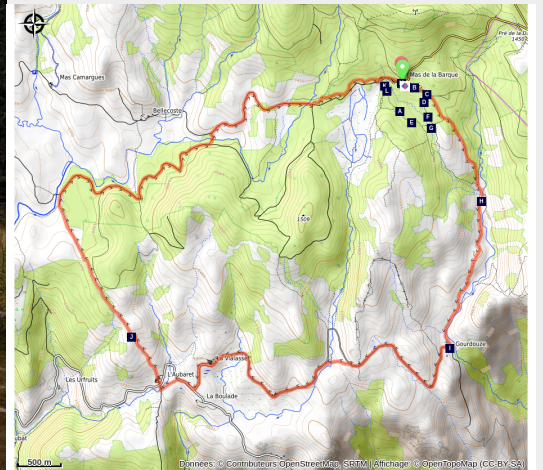


Vallée de Gourdouze (Variante courte) - Trail n°21v

Mont Lozère - Pont-de-Montvert - Sud-Mont-Lozère



Le pont du Tarn (© Bruno Daversin - Parc National des Cévennes)



Hameau de Gourdouze, Pont du Tarn, station de pleine nature du Mas de la Barque ; vous gambadez ici d'un coin de paradis à un autre ! Et en chemin, entre pâtures, sous bois, chaos rocheux et plaines herbeuses, vous ne verrez pas les kilomètres défilier, tant cet itinéraire est varié !

Hameau de Gourdouze, Pont du Tarn, station de pleine nature du Mas de la Barque ; vous gambadez ici d'un coin de paradis à un autre ! Et en chemin, entre pâtures, sous bois, chaos rocheux et plaines herbeuses, vous ne verrez pas les kilomètres défilier, tant cet itinéraire est varié !

Infos pratiques

Pratique : Trail

Durée : 2 h

Longueur : 17.8 km

Dénivelé positif : 439 m


Difficulté : Intermédiaire

Type : Boucle

Itinéraire

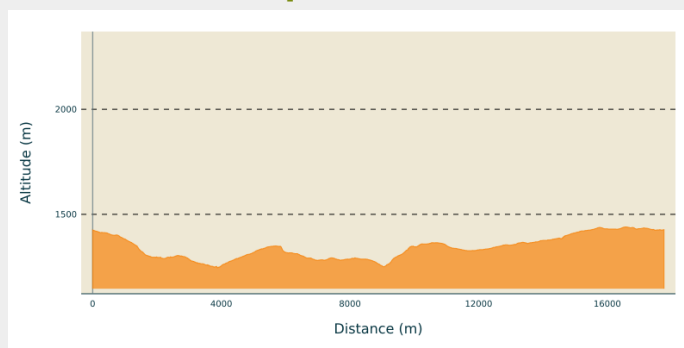
Départ : Mas de la Barque

Arrivée : Mas de la Barque

Balisage :  PR 21v Trail

Communes : 1. Pont-de-Montvert - Sud-Mont-Lozère
2. Vialas

Profil altimétrique



Altitude min 1246 m Altitude max 1440 m

Première partie en descente, sur un agréable sentier, entre sous-bois et pâtures sauvages. Arrivée au magnifique hameau de Gourdouze, on suit une piste assez roulante sur 5 km, en plein cœur des Cévennes. On grimpe, via un joli sentier entre chaos rocheux et plaines herbeuses au fameux pont du Tarn. L'arrivée s'effectue par une piste plus roulante.

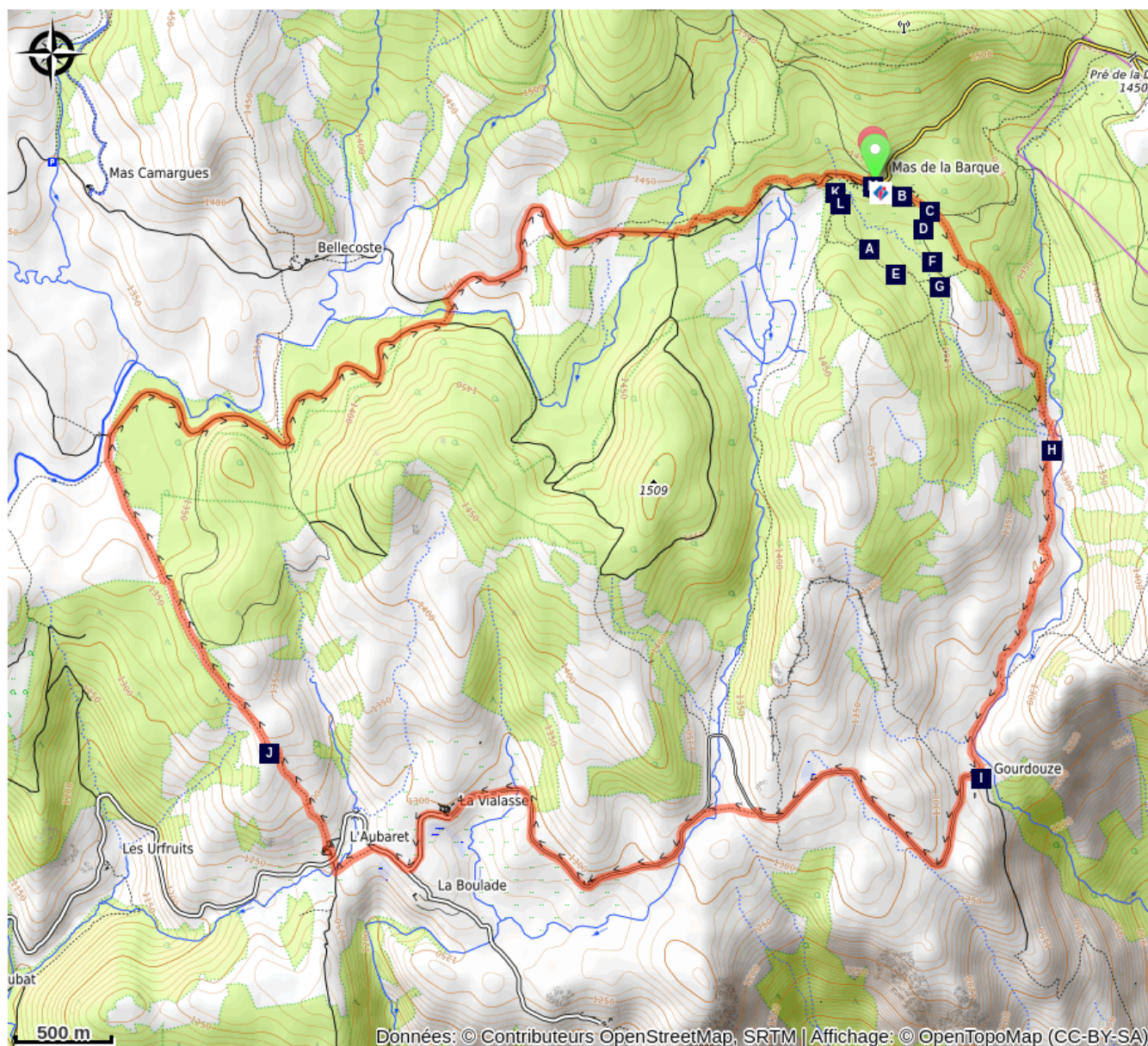
Suivre le balisage du trail n°21v.

Le long de l'itinéraire, des poteaux directionnels vous guident ainsi qu'un balisage de peinture jaune. Les lieux-dits et/ou les directions à suivre sont indiqués en **italique gras** et entre guillemets dans le descriptif ci-dessous :

Départ au "**Mas de La Barque**", prendre la direction "**Gourdouze**" par "**Les écuries de Mas de La Barque**", "**Rochers de la barque**" (2x), "**Les faux des Armes**", "**La Chassalde**". À "**Gourdouze**" direction "**L'Aubaret**" par "**La Boulade**" et "**Pont de l'Aubaret**". Puis à "**L'Aubaret**", direction "**Gap Francès**" et "**Pont du Tarn**". Au "**Pont du Tarn**" retour à "**Mas de La Barque**" par "**Les Nasses du Pont des eaux**", "**Bois du Commandeur**", "**Bouos de l'Oultre**", "**La Planette**", "**Sénégrières**", "**Martelet**" et "**Mas de La Barque**".

Itinéraire trail extrait du cartoguide **Mont Lozère - Pays des sources, Sommet des Cévennes**, réalisé par le Pôle de pleine nature du Mont Lozère.

Sur votre chemin...



Tourbière monde à part (A)
La barque mystérieuse (C)
L'Homme et la forêt (E)
Amadouvier (G)
Gourdouze (I)
Bisous d'arbres (K)
Mas de la Barque (M)

Mas de La Barque (B)
Un véritable village (D)
Vie secrète du sous-sol (F)
Les sphaignes (H)
La draille du Languedoc (J)
La mort d'un arbre (L)

Toutes les infos pratiques

En coeur de parc

Le Parc national est un territoire naturel, ouvert à tous, mais soumis à une réglementation qu'il est utile de connaître pour préparer son séjour

Recommandations

Attention présence de chien(s) de protection (patou-s) entre Goudouze et l'Aubaret, adaptez votre comportement.

Avant de vous engager sur un circuit, vérifiez qu'il est adapté à votre activité et à votre niveau. N'oubliez pas que le temps change vite en montagne. Refermez bien les clôtures et les portillons. Restez sur les chemins balisés.

Comment venir ?

Accès routier

Depuis Villefort, par la D 66.

Depuis Génolhac, par la D 362, puis D 66.

Parking conseillé

Mas de la Barque

i Lieux de renseignement

Maison du tourisme et du Parc national, Génolhac

Place du Colombier, 30450 Génolhac
contact@cevennes-tourisme.fr
Tel : 04 66 61 09 48
<http://www.cevennes-tourisme.fr/>



Office de tourisme Des Cévennes au mont Lozère, Le Pont-de-Montvert

le Quai, 48220 Le Pont de Montvert sud
mont-Lozère
info@cevennes-montlozere.com
Tel : 04 66 45 81 94
<https://www.cevennes-montlozere.com/>



Office de tourisme Mont-Lozère, Villefort

43, Place du Bosquet, 48800 Villefort
contact@destination-montlozere.fr
Tel : 04 66 46 87 30
<https://www.destination-montlozere.fr/>



Station du Mas de la Barque

lemasdelabarque@france48.com
Tel : 04 66 46 92 72
<https://www.lemasdelabarque.com/>



Source

CC des Cévennes au Mont Lozère

Parc national des Cévennes

Pôle pleine nature Mont Lozère

Sur votre chemin...



Tourbière monde à part (A)

Ce milieu naturel est un endroit étrange où seules survivent des plantes très particulières. La droséra est la vedette de la tourbière : le sol est si pauvre qu'elle capture des insectes pour se nourrir. C'est une plante carnivore. Ici, l'eau est très acide et fort peu oxygénée. À leur mort, les plantes ne se décomposent pas aussi bien que dans la forêt. Et elles s'accumulent pour former une épaisse couche de tourbe.

Crédit photo : © Yannick Manche



Mas de La Barque (B)

Occupé uniquement par une maison forestière à la fin du siècle dernier, le Mas de la Barque a été fréquenté par les clubs de ski pour enfants à partir des années 1960, puis par les familles gardoises pendant les week-ends. En semaine, l'association « union pour l'animation de la Grange » organisait des classes vertes, des classes patrimoines et des journées à thème tout public. Des infrastructures coûteuses ont été progressivement mises en place (bâtiments, remontées mécaniques, canons à neige) puis partiellement démolies. Aujourd'hui, dans le cadre d'un programme global de requalification du site, l'aménagement touristique (domaine de ski de fond, raquettes, traîneaux, gîtes...) a été réalisé et est géré par une société d'économie mixte. La station propose des activités de pleine nature, été comme hiver.


Crédit photo : nathalie.thomas



La barque mystérieuse (C)

Remarquez-vous l'étrange rocher en forme de barque ? Est-ce lui qui donne son nom au hameau ? En patois, « berque » désigne une brèche dans la montagne. Alors, Mas de la Barque ou « Mas de la Berque » ? Le Mas de la Barque se trouve sur la commune de Vialas en bordure de la forêt de Gourdouze. Le domaine du Prieuré de Gourdouze, auquel était rattachée la forêt, fut déclaré bien national à la Révolution française en 1789 puis vendu pour payer les dettes de l'État.

Crédit photo : © Biotope



Un véritable village (D)

Au cours de leur vie, les arbres se tordent, se boursouflent, prennent des rides. Une branche rompue laisse sa cicatrice offerte au bec des oiseaux. À la fin, notre vieillard végétal se retrouve perclus de cavités. Autant de loges confortables qui abritent les petites bêtes. Un doux pou pou pou résonne dans la forêt ? C'est la chouette de Tengmalm. Le pic noir creuse son nid dans le bois mort, avec son bec puissant. Joli rongeur, le loir gris cache ses réserves de nourriture dans les trous de vieux hêtres.

Crédit photo : © J.-P. Malafosse



L'Homme et la forêt (E)

Par endroits, on voit que la forêt est coupée. Pourquoi ? Le marquage à la peinture distingue les arbres à couper de ceux qui seront conservés selon des critères économiques et écologiques. Dans la forêt du Mas de la Barque, il faut garantir le bon fonctionnement de l'écosystème forestier. Une ressource à préserver pour l'avenir. Observons le travail du technicien forestier.

Crédit photo : © A. Bouissou/TERRA



Vie secrète du sous-sol (F)

Vous qui parcourez la forêt, savez-vous que vous foulez la surface d'un monde méconnu ? Sous vos pieds, s'activent sans relâche une multitude de petites créatures. En décomposant la matière organique, comme les feuilles mortes, elles permettent aux racines des arbres d'absorber les substances nutritives. Sans elles, il n'y aurait pas de forêt. Sous les racines, cet arbre laisse entrevoir le sous-sol. Observons ce qu'il cache.

Crédit photo : © PNC



Amadouvier (G)

Un gros champignon accroché au tronc d'un vieux hêtre : c'est l'Amadouvier, un parasite de l'arbre. Sur le dessus, on dirait un chapeau de cèpe. Dessous, des tubes fins sont remplis de spores, des petites cellules qui permettront au champignon de se reproduire. L'Amadouvier est parfaitement immangeable. À quoi peut-il donc servir ? Séché, il s'embrase à la première étincelle. Les humains de la préhistoire se servait de moi pour allumer leurs feux.

Crédit photo : © KARCZEWSKI Gaël



Les sphaignes (H)

Vous allez traverser des zones humides où vivent les sphaignes, sortes de mousse, de coloration allant du jaune-vert au rouge sang. Sans elles, le rôle des tourbières serait fortement compromis. Mortes elles constituent l'essentiel de la tourbe et limitent l'implantation de compétiteurs. Elles se comportent comme des éponges, maintenant en leur sein une grande quantité d'eau et asphyxiant les racines des autres végétaux. Leur présence est signe de bonne santé de la tourbière et permet la vie d'espèces à fort intérêt patrimonial comme la droséra, les canneberges, l'andromède.....Malheureusement, elles sont fragiles et sensibles à l'écrasement, restez sur la trace du sentier et descendez du vélo.

Crédit photo : nathalie.thomas



Gourdouze (I)

Au XIV^e siècle, ce village fut un prieuré qui dépendait de la paroisse de Castagnols. Un incendie brûla tous les toits de chaume du village en 1906. Racheté en partie dans les années 1960 par un particulier qui l'a profondément modifié, il est devenu propriété du Parc national des Cévennes qui rétrocède 250 hectares à une coopérative d'éleveurs du mont Lozère : ainsi, les troupeaux entretiennent l'espace. Cette coopérative gère 1 200 hectares sur mas Camargues et Gourdouze. Ces hautes terres accueillent des troupeaux ovins et bovins, du 15 mai au 15 novembre.

Crédit photo : nathalie.thomas



La draille du Languedoc (J)

Elle a été fréquentée par les troupeaux de moutons au moment de la transhumance et par les éleveurs qui allaient vendre ou acheter des animaux à la foire de Bellecoste qui avait lieu le 16 juillet et le 25 septembre. Elle reliait les habitants du plateau au bourg de Saint-Maurice-de-Ventalon. *(Julie Hugon)*

Crédit photo : © Olivier Prohin

Bisous d'arbres (K)

Entre les arbres, l'union fait la force. Les arbres aiment se souder entre eux par les racines, ça les rend plus forts. Mais ici, il y a des hêtres qui fusionnent par les branches ou même par les troncs. Drôles de soudures ! Repérez les mais ne les dérangez pas.



La mort d'un arbre (L)

On est un peu triste devant un arbre mort ou mourant. Pourtant, il régénère la vie dans la forêt. Une fois mort, la faune trouve de nombreux refuges, disponibles encore de longues années. Son bois pourrissant nourrit des légions de petits animaux, qui font d'une vieille forêt un trésor vivant. La larve du carabe des bois dévore des limaces et des escargots tandis que la larve du longicorne creuse dans le bois mort.

Crédit photo : © Mathieu Baconnet



Mas de la Barque (M)

Inaugurée en 1968, la petite station familiale du mas de la Barque a été créée pour répondre aux attentes des populations de proximité. Mais en 1981 les précipitations sont déficitaires en neige, en 1982 l'hiver est doux, en 1983 l'année est très chaude, en 1984 et 1985 les années sont très froides (record : -23.5°). Ces aléas climatiques ont orienté peu à peu l'activité de la station vers le ski de fond et mené progressivement à l'arrêt du ski alpin à partir de 1994.

Crédit photo : otcevennesmontlozere