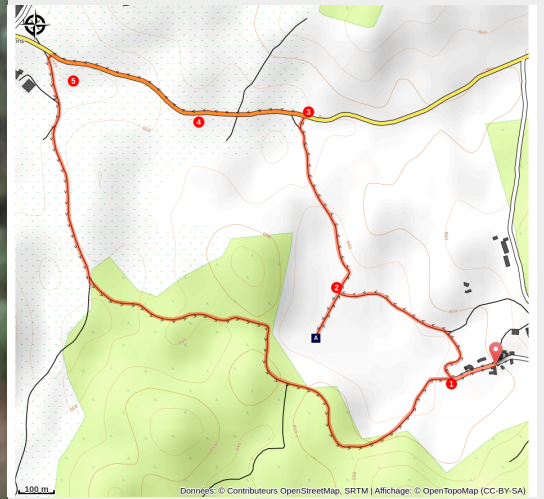


Autour du hameau du Gazy

Causses - Chanac



Croix ouvragé sur le GR 60 leSaint guihem (Léon Troucellier)



Petite randonnée autour du hameau du Gazy sur le Causse de Sauveterre.

Lors de cette courte boucle autour du hameau du Gazy, découvrez le patrimoine du Causse de Sauveterre: four banal, lavogne, puits romain, croix sculptée du Gazy... Mais aussi la richesse de la flore avec, dès le mois d'avril, sur les terres sèches du Causse, de nombreuses orchidées sauvages. Attention, ces orchidées sont protégées, veuillez ne pas en ramasser...

Infos pratiques

Pratique : A pied

Durée : 1 h 30

Longueur : 4.8 km

Dénivelé positif : 84 m

Difficulté : Facile

Type : Boucle

Thèmes : Faune et Flore, Histoire et Culture

Itinéraire

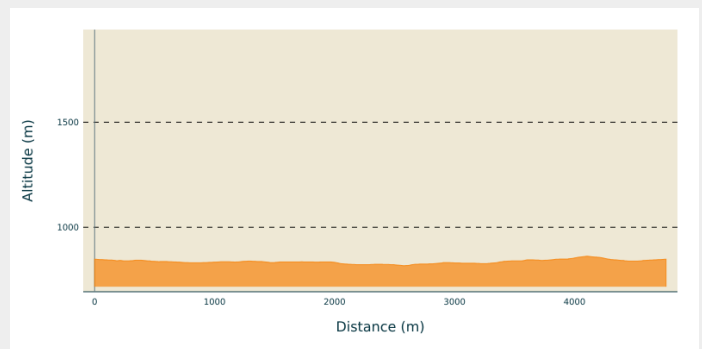
Départ : Le Gazy

Arrivée : Le Gazy

Balisage : — PR

Communes : 1. Chanac

Profil altimétrique

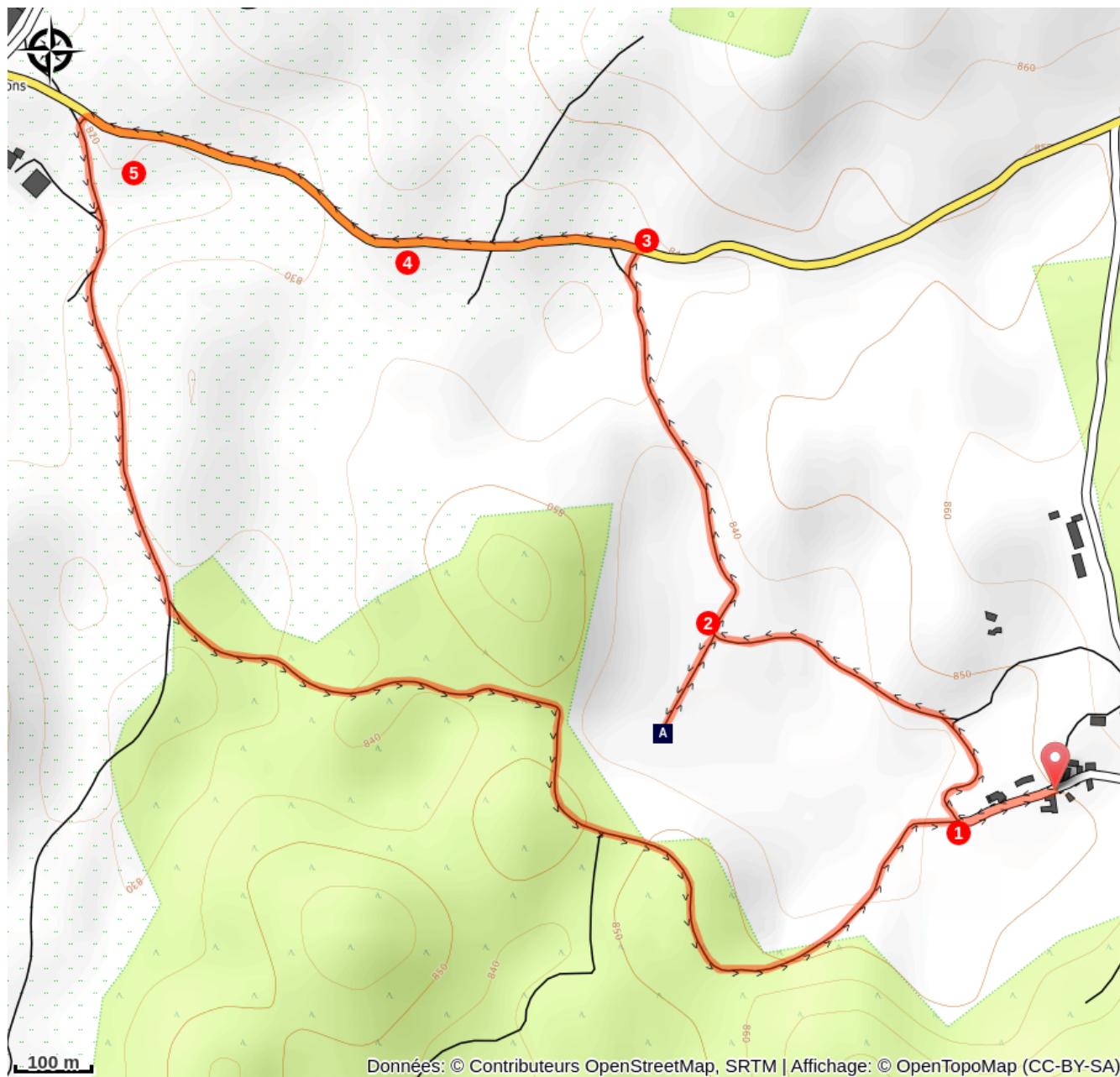


Altitude min 817 m Altitude max 862 m

Au Gazy, à la hauteur du four, continuer sur quelques dizaines de mètres.

1. Prendre à droite et dépasser la lavogne sur la gauche.
2. Prendre le premier sentier à gauche qui mène au Puits Romain. Faire un aller-retour. Au retour, prendre le chemin d'en face.
3. Arriver à la route puis prendre à gauche sur une centaine de mètres
4. Tourner à droite et continuer environ 50 mètres pour accéder au dolmen puis revenir sur la route des Fons et partir à droite en direction des Fons.
5. Avant le hameau des Fons, prendre le GR60, à gauche. Suivre cette large piste jusqu'au retour au hameau du Gazy.

Sur votre chemin...



Puits Romain du Gazy (A)

Toutes les infos pratiques

Comment venir ?

Accès routier

Par la D32 au niveau du Cros Bas

Lieux de renseignement

Office de Tourisme de l'Aubrac aux Gorges du Tarn - Bureau de La Canourgue

18 rue de la Ville, 48500 LA CANOURGUE

Tel : 04 66 32 83 67

<https://www.aubrac-gorgesdutarn.com/>

Source

Communauté de Communes Aubrac Lot Causses Tarn

Sur votre chemin...



Puits Romain du Gazy (A)

Le puits du Gazy, un patrimoine vernaculaire. Le Gazy est un hameau situé à quelques kilomètres du centre-ville de Chanac, sur le causse de Sauveterre. Il regorge de plusieurs éléments du patrimoine vernaculaire, aussi appelé petit patrimoine, tels que le four à pain, un site de dolmens et menhirs, un ancien puits romain et diverses croix. Ce puits gallo-romain se trouve dans un petit espace herbé entre deux sentiers forestiers, entouré de feuillus... Il a été restauré en 1997; le pourtour est aménagé et entretenu par une association locale qui a pour vocation la sauvegarde du petit patrimoine bâti.