


Bonnecombe sur l'Aubrac - VTT

n°9

Aubrac - Les Salces



Lac de Bonnacombe (OTAGDT)



A travers les forêts de l'Aubrac pour découvrir les cols du plateau et le lac de Bonnacombe.

Circuit VTT N°9 (balisage rouge).

Randonnée VTT sportive autour du col du Trébatut et du Col de Bonnacombe. Partez à la découverte de l'Aubrac, ses lacs et forêts à la fois sauvages et dépaysantes...

Infos pratiques

Pratique : A VTT

Durée : 3 h 30

Longueur : 24.6 km

Dénivelé positif : 647 m

Difficulté : Intermédiaire

Type : Boucle

Thèmes : Cols et Sommets, Eau et Géologie, Faune et Flore

Itinéraire

Départ : Col du Trébatut, les Salces

Arrivée : Col du Trébatut, les Salces

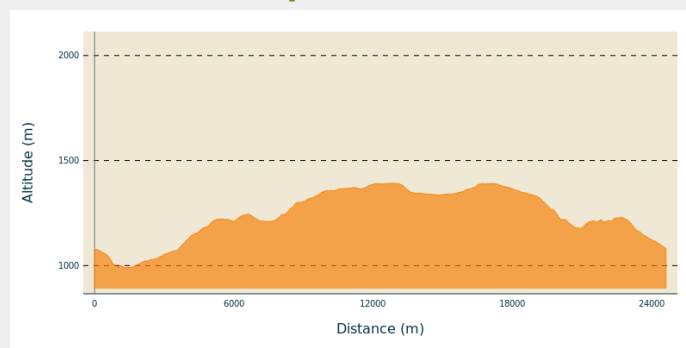
Balisage : ▶ VTT PNR

Communes : 1. Les Salces

2. Bourgs-sur-Colagne

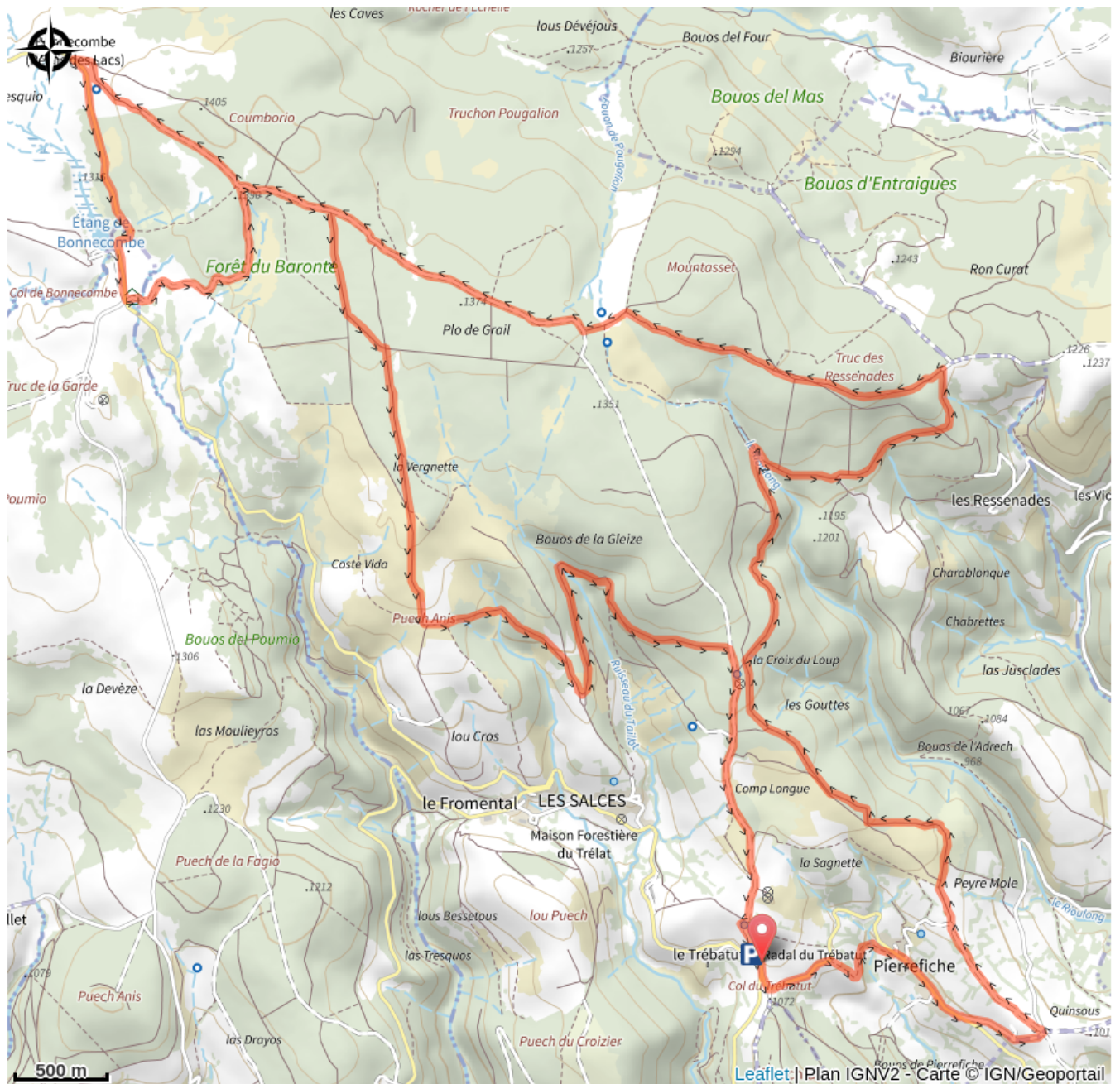
3. Les Hermaux

Profil altimétrique



Altitude min 990 m Altitude max 1393 m

Sur votre chemin...



Toutes les infos pratiques

Comment venir ?

Accès routier

Depuis la D52 en provenance de St Germain du Teil.

Parking conseillé

Parking de l'Auberge du Radal

Lieux de renseignement

Office de Tourisme de l'Aubrac aux Gorges du Tarn - La Canourgue

18 rue de la Ville, 48500 LA CANOURGUE

Tel : 04 66 32 83 67

<https://www.aubrac-gorgesdutarn.com/>

Source

Communauté de Communes Aubrac Lot Causses Tarn