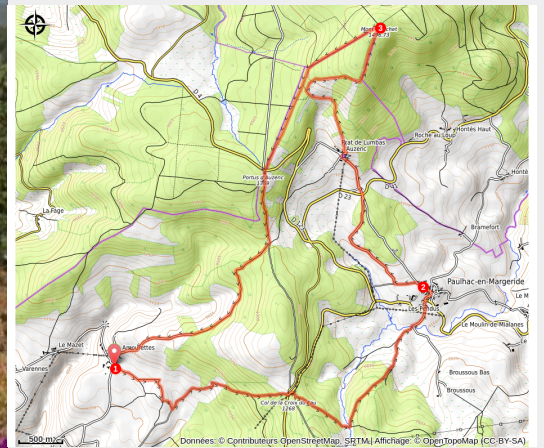


Escapade au Mont Mouchet - Trail n°5

Margeride - Saint-Privat-du-Fau



Trail Margeride (JLB Photos)



Un parcours en moyenne montagne, avec un point culminant à 1500 mètres, offrant un magnifique panorama sur la Margeride. Vous foulez le territoire de la bête du Gévaudan ;

C'est au Nord-Est de la Lozère que se dévoile la Margeride, une terre secrète, de toute beauté. Laissez-vous transporter par la sérénité de ces lieux le temps de cette aventure en course à pied.

Infos pratiques

Pratique : Trail

Durée : 2 h 30

Longueur : 16.5 km

Dénivelé positif : 541 m

Difficulté : Difficile

Type : Boucle

Thèmes : Histoire et Culture

Itinéraire

Départ : Amourettes, Julianges

Arrivée : Amourettes, Julianges

Balisage :  Trail

Communes : 1. Saint-Privat-du-Fau

2. Julianges

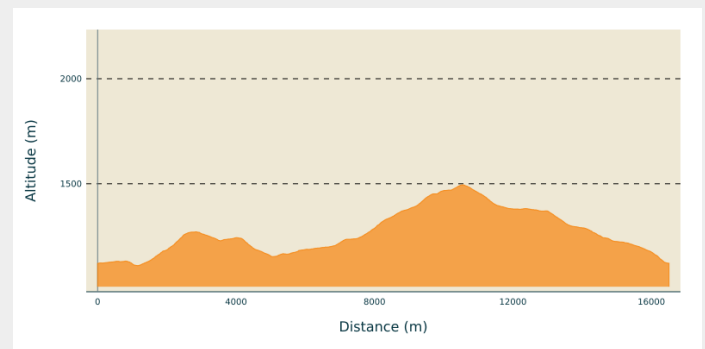
3. Paulhac-en-Margeride

4. La Besseyre-Saint-Mary

5. Auvers

6. Clavières

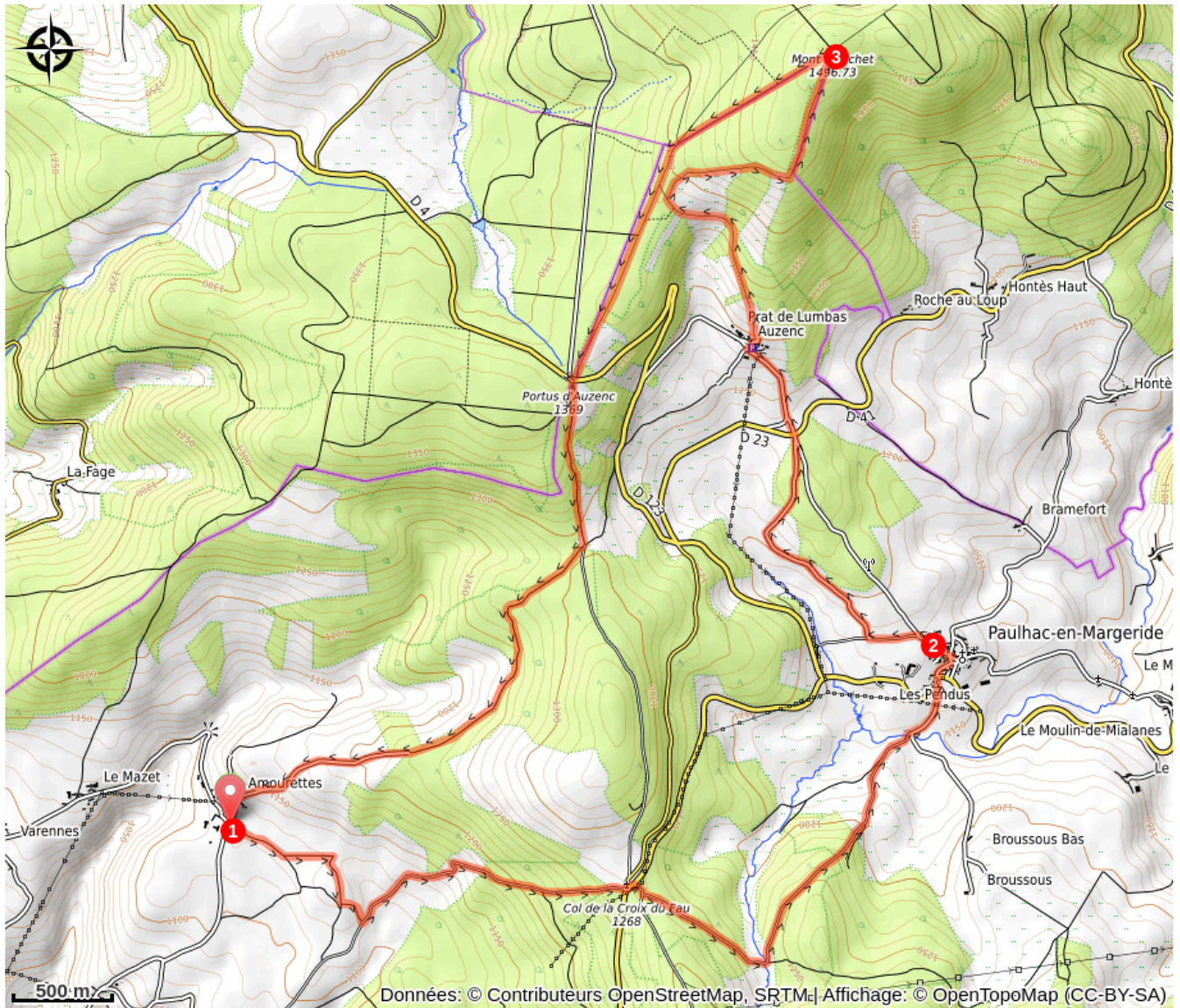
Profil altimétrique



Altitude min 1110 m Altitude max 1495 m

1. Début de la boucle par une montée jusqu'au village de Paulhac-en-Margeride en empruntant une partie du GRP Tour de Margeride.
2. On continue en montée pour atteindre le point culminant du parcours, le Mont Mouchet ! 1497 mètres ! Vous y êtes arrivés ! Superbe panorama, mais attention, c'est souvent venté.
3. Il est temps d'entamer la descente essentiellement sur pistes boisées.

Sur votre chemin...



Toutes les infos pratiques

Recommandations

- Ne pas jeter de déchets dans la nature
 - Ne pas quitter les itinéraires balisés.
 - Ne pas cueillir ni ramasser fleurs et fruits.
 - Se rappeler que les sentiers sont partagés et être respectueux envers l'ensemble des autres usagers (sportifs, touristes, chasseurs, agriculteurs...)
- S'il faut franchir des barrières à animaux, ne pas oublier de les refermer derrière soi.

Ces préconisations sont d'autant plus importantes que certains sentiers proposés empruntent parfois des zones naturelles sensibles et protégées. Pour conserver la beauté de nos sentiers, courons en respectant l'environnement.

Comment venir ?

Accès routier

Amourettes, à 15 min au nord du Malzieu, par la D47.

Lieux de renseignement

Office de Tourisme Margeride en Gévaudan - Bureau du Malzieu
Tour de Bodon, 48140 Le-Malzieu-Ville
tourisme@margeride-en-gevaudan.com
Tel : 04 66 31 82 73
<http://www.margeride-en-gevaudan.com/>



Source

Communauté de Communes Terres d'Apcher Margeride Aubrac