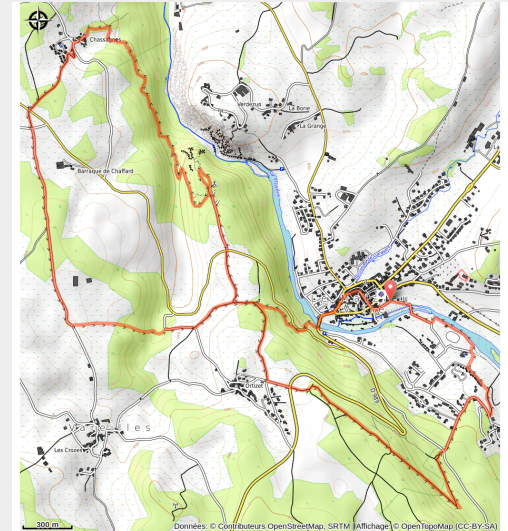


La Porte des Fées - Trail n°2

Margeride - Le Malzieu-Ville



Pause contemplation (Elodie Giral - CD48)



Entre pâturage et sous-bois, ce bel itinéraire permet la découverte de l'église de Saint Pierre le Vieux et la fameuse Porte des Fées, avec sa majestueuse vue sur les Gorges de la Truyère.

C'est au Nord-Est de la Lozère que se dévoile la Margeride, une terre secrète, de toute beauté. Laissez-vous transporter par la sérénité de ces lieux le temps d'une balade en course à pied.

Infos pratiques

Pratique : Trail

Durée : 1 h 30

Longueur : 12.1 km

Dénivelé positif : 334 m

Difficulté : Facile

Type : Boucle

Thèmes : Cols et Sommets, Eau et Géologie

Itinéraire

Départ : Place du Foirail, Le Malzieu-Ville

Arrivée : Place du Foirail, Le Malzieu-Ville

Balisage :  Trail

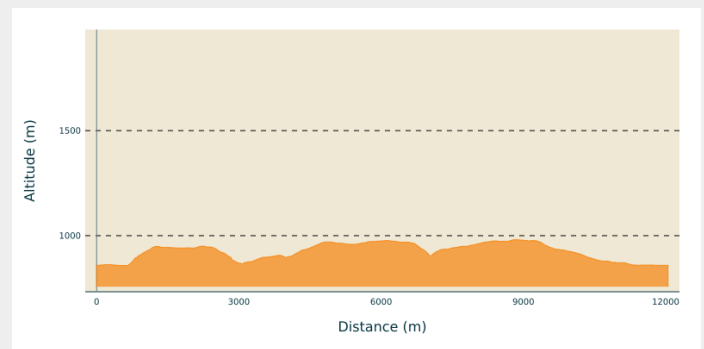
Communes : 1. Le Malzieu-Ville

2. Saint-Pierre-le-Vieux

3. Blavignac

4. Le Malzieu-Forain

Profil altimétrique



Altitude min 857 m Altitude max 981 m

Pas de difficulté majeure dans cette boucle.

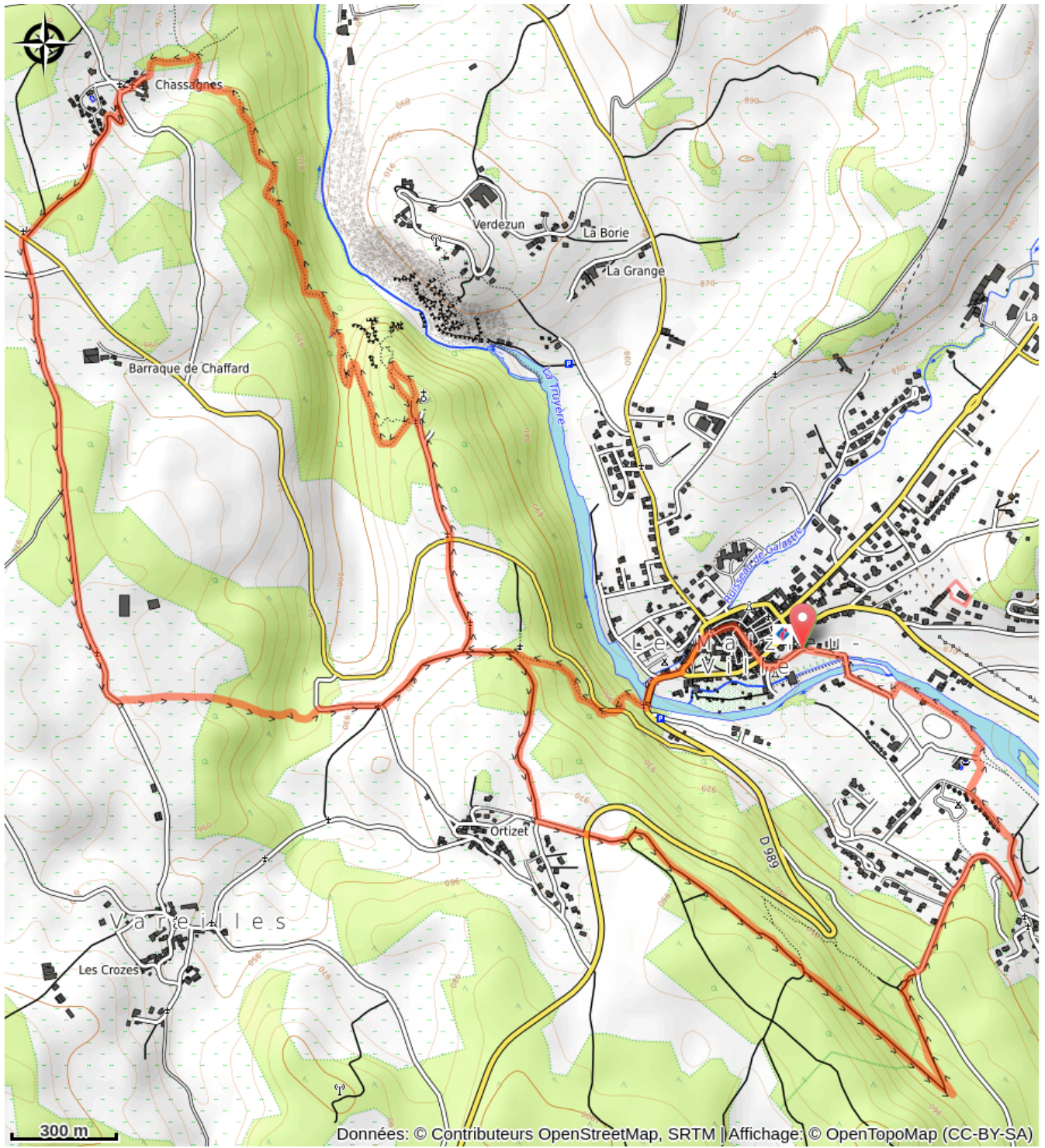
Après un kilomètre à plat, une belle montée permet d'arriver à la table d'orientation de Ganigal.

Ensuite, c'est un enchaînement de plus petites bosses sur de beaux sentiers, tantôt dans la forêt, tantôt entre deux prés.

En prime, le sentier passe par le menhir de Pinja-Chabra, l'historique église de Saint-Pierre-Le-Vieux (on remarquera la présence de sarcophages) et la Porte des Fées, dont la légende dit que si l'on passe dessous, on se marie dans l'année !

Les deux derniers kilomètres sont semblables aux premiers.

Sur votre chemin...



Toutes les infos pratiques

Recommandations

- Ne pas jeter de déchets dans la nature
 - Ne pas quitter les itinéraires balisés.
 - Ne pas cueillir ni ramasser fleurs et fruits.
 - Se rappeler que les sentiers sont partagés et être respectueux envers l'ensemble des autres usagers (sportifs, touristes, chasseurs, agriculteurs...)
- S'il faut franchir des barrières à animaux, ne pas oublier de les refermer derrière soi.

Ces préconisations sont d'autant plus importantes que certains sentiers proposés empruntent parfois des zones naturelles sensibles et protégées. Pour conserver la beauté de nos sentiers, courons en respectant l'environnement.

Comment venir ?

Accès routier

Le Malzieu Ville (à 50 min de Mende (au nord), 10 min de Saint Chély et de l'A75)

Parking conseillé

Place du Foirail, Le Malzieu-Ville

Lieux de renseignement

Office de Tourisme Margeride en Gévaudan - Bureau du Malzieu

Tour de Bodon, 48140 Le-Malzieu-Ville

tourisme@margeride-en-gevaudan.com

Tel : 04 66 31 82 73

<http://www.margeride-en-gevaudan.com/>



Source

Communauté de Communes Terres d'Apcher Margeride Aubrac