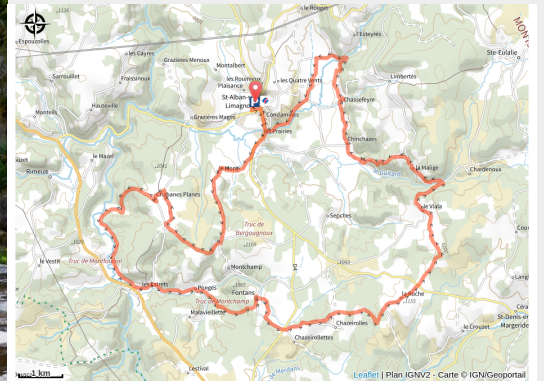


# La Truyère enchantée - VTT N° 26

Margeride - Saint-Alban-sur-Limagnole



La Truyère (JS Caron - OT Margeride en Gévaudan)



*Cette boucle de 33km à travers les paysages de la Margeride ravira les plus sportifs d'entres-vous !*

Partez de Saint-Alban-Sur-Limagnole à la découverte des paysages de la Margeride et de son emblématique rivière, la Truyère. Vous traverserez des villages typiques, au patrimoine d'antan riche et préservé.

## Infos pratiques

---

Pratique : A VTT

---

Durée : 3 h 30

---

Longueur : 33.9 km

---

Dénivelé positif : 738 m

---

Difficulté : Difficile

---

Type : Boucle

---

Thèmes : Eau et Géologie, Faune et Flore

# Itinéraire

**Départ** : Place de la Mairie, Saint-Alban-sur-Limagnole

**Arrivée** : Place de la Mairie, Saint-Alban-sur-Limagnole

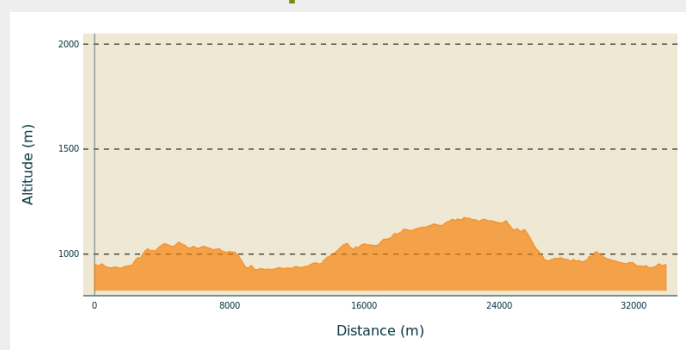
**Balisage** : 🚲 VTT hors PNR

**Communes** : 1. Saint-Alban-sur-Limagnole

2. Fontans

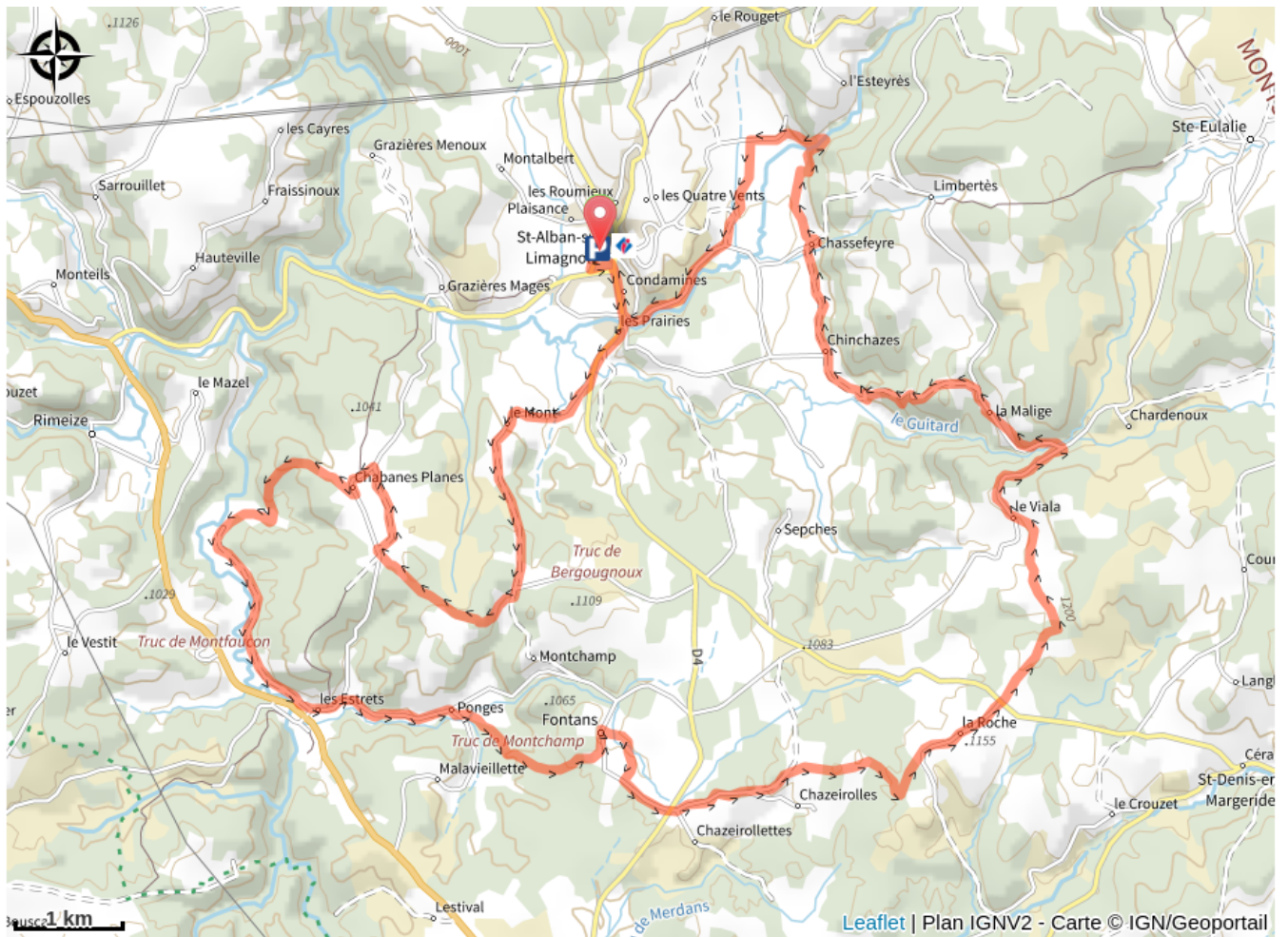
3. Saint-Denis-en-Margeride

## Profil altimétrique



Altitude min 926 m Altitude max 1175 m

# Sur votre chemin...



# Toutes les infos pratiques

## **Recommandations**

Prendre de quoi s'hydrater et se protéger du soleil.  
Ne pas jeter de déchets, garder les emballages avec vous.  
Ne pas quitter les itinéraires balisés.  
Se rappeler que les sentiers sont partagés et être respectueux envers l'ensemble des autres usagers (sportifs, touristes, chasseurs, agriculteurs...)  
S'il faut franchir des barrières à animaux, ne pas oublier de les refermer derrière soi.

## **Comment venir ?**

### Accès routier

Depuis le Malzieu-Ville, prendre la D4 et se garer sur la place du Breuil.

Depuis Saint-Chély-D'Apcher, prendre la D806 puis la D987 et se garer sur la place du Breuil.

### Parking conseillé

Place du Breuil, Mairie, Saint-Alban-sur-Limagnole

## **Lieux de renseignement**

### **Office de Tourisme Margeride en Gévaudan - Bureau de Saint-Alban**

Le Château, 48120 Saint-Alban-Sur-Limagnole

[tourisme@margeride-en-gevaudan.com](mailto:tourisme@margeride-en-gevaudan.com)

Tel : 04 66 31 57 01

<http://www.margeride-en-gevaudan.com/>



## **Source**

Communauté de Communes Terres d'Apcher Margeride Aubrac