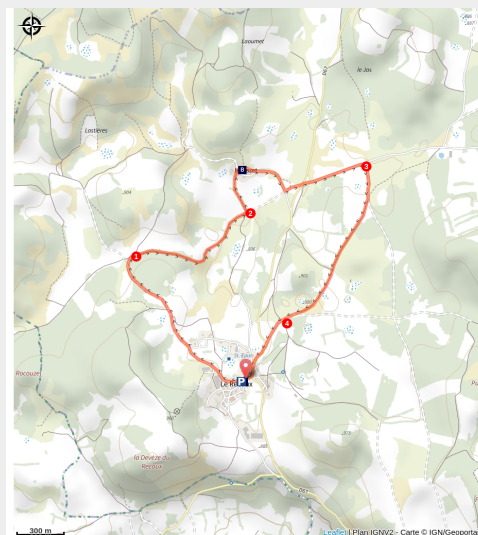


# Le Mazet

Causses - Massegros Causses Gorges



Champ au bord du sentier du Mazet (OTAGDT)



*Petite balade entre bois et pâturages, avec de belles maisons caussenardes à découvrir dans les villages typiques caussenards.*

Découvrez le patrimoine vernaculaire du Causse de Sauveterre et admirez la beauté des maisons à l'architecture caussenarde dans le village du Recoux et du Mazet. Classé au patrimoine mondial de l'UNESCO, ce paysage, partagé entre dolines et terre plate, vous permettra de faire la rencontre de troupeaux de brebis, l'élevage ovin

## Infos pratiques

---

Pratique : A pied

---

Durée : 1 h 30

---

Longueur : 5.2 km

---

Dénivelé positif : 110 m

---

Difficulté : Très facile

---

Type : Boucle

---

Thèmes : Agriculture et Elevage, Histoire et Culture

# Itinéraire

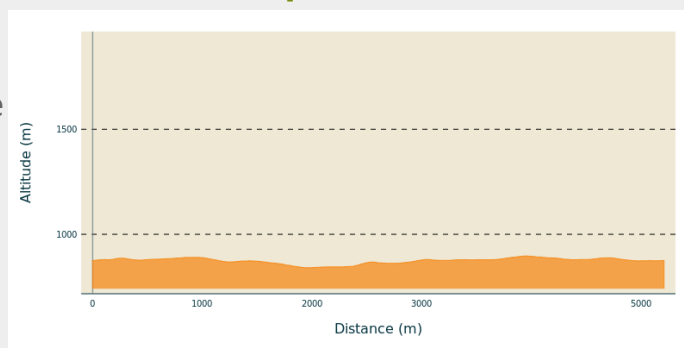
**Départ** : Carrefour à l'entrée du village, le Recoux

**Arrivée** : Carrefour à l'entrée du village, le Recoux

**Balisage** : — PR

**Communes** : 1. Massegros Causses Gorges

## Profil altimétrique

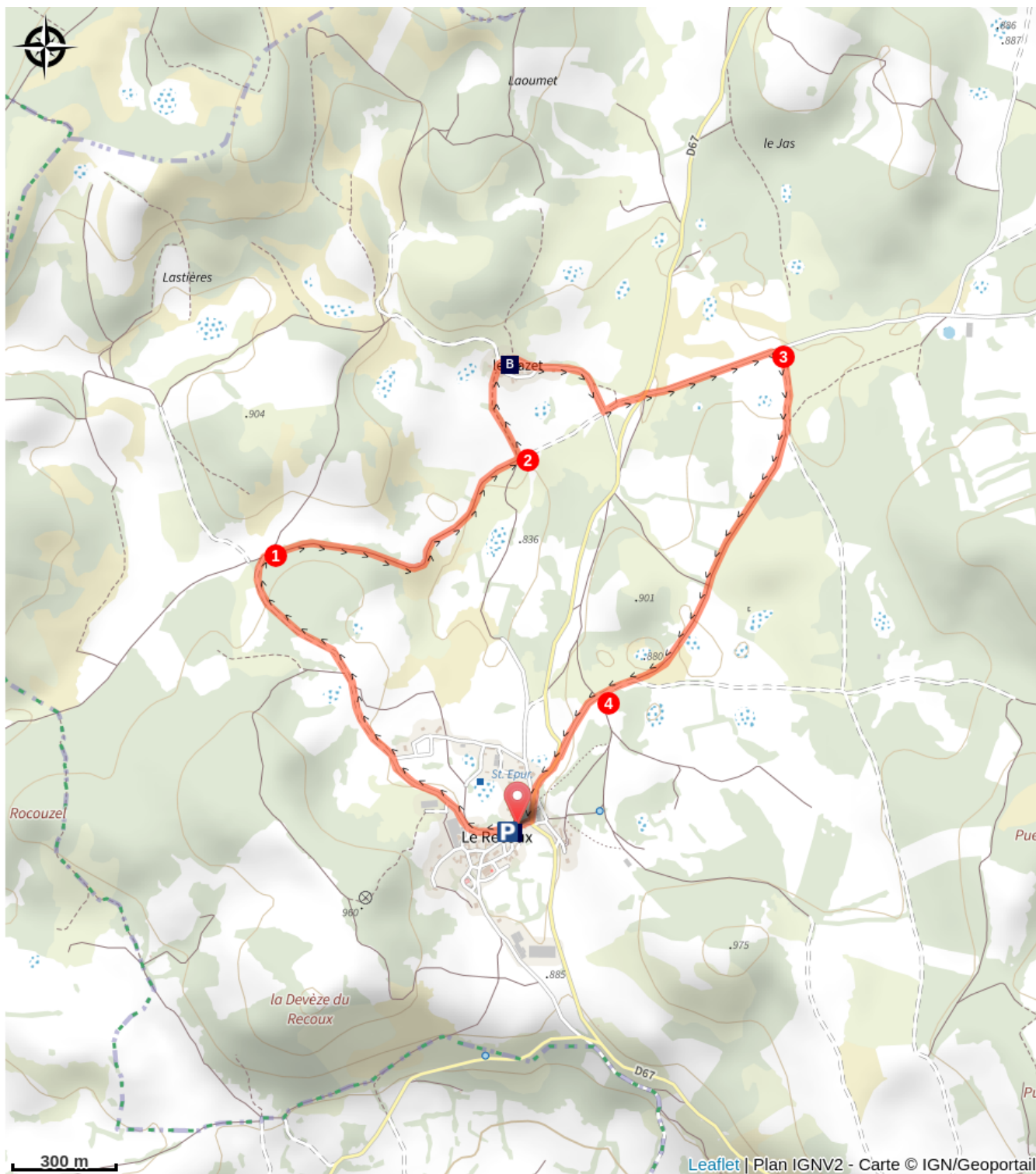


Altitude min 841 m Altitude max 897 m

Suivre la petite route à droite puis tourner à droite sur le chemin qui passe devant le hangar. Continuer tout droit en suivant la piste principale.

1. Arrivé à un grand croisement, tourner à droite en direction du Mazet.
2. 200 mètres avant d'arriver au village, prendre le chemin herbeux à gauche. Traverser le Mazet par la petite route à droite. 300 mètres plus loin, prendre le chemin de gauche. Traverser la D67 et suivre en face la route du Maynard pendant 400 mètres environ.
3. Prendre la piste qui part à droite. Tourner encore à droite un peu plus loin et ensuite prenez la piste principale tout droit.
4. Au croisement, après la croix en pierre, continuer tout droit sur la petite route qui revient au Recoux.

# Sur votre chemin...



Le Recoux (A)

Le patrimoine vernaculaire (B)

# Toutes les infos pratiques

## UNESCO Causses et Cévennes

### Comment venir ?

#### Accès routier

De par la route D67 depuis le Massegros (A75 sortie 43) ou la Tieule (A75 sortie 41). Depuis la D235 en partant de Séverac-le-Château (A75 sortie 42).

#### Parking conseillé

Village du Recoux

## Lieux de renseignement

### Office de Tourisme de l'Aubrac aux Gorges du Tarn - La Canourgue

18 rue de la Ville, 48500 LA CANOURGUE

Tel : 04 66 32 83 67

<https://www.aubrac-gorgesdutarn.com/>

### Source

Communauté de Communes Aubrac Lot Causses Tarn

# Sur votre chemin...

---



## Le Recoux (A)

**Le Recoux** est une ancienne commune, désormais rattachée à la commune Massegros Causse Gorges. Elle se situe sur le **Causse de Sauveterre**, dans une zone relativement boisée, entre le village de la Tieule et du Massegros. Elle est entourée de prairie appelées « devèze » où pâturent les **brebis** qui fournissent pour beaucoup le lait à la laiterie du Massegros, la plus grande laiterie de transformation de lait de brebis au monde.

Le village est composé de nombreuses **maisons caussenardes** au charme pittoresque, dans un écrin de nature préservé. Il permet aux habitants et au visiteur de ce petit coin de paradis de profiter du **calme** et de la sérénité du Causse de Sauveterre à quelques minutes de l'A75 et des Gorges du Tarn.

Crédit photo : Office de tourisme de l'Aubrac aux Gorges du Tarn

---

## Le patrimoine vernaculaire (B)

Sur le Causse de Sauveterre et notamment autour du village caussenard du Mazet, vous pourrez observer de nombreuses traces de l'agropastoralisme et éléments de patrimoine vernaculaire: jasses, cazelles, clapas,.. Le territoire est d'ailleurs classé au patrimoine mondial de l'UNESCO au titre de paysage culturel de l'agropastoralisme méditerranéen.