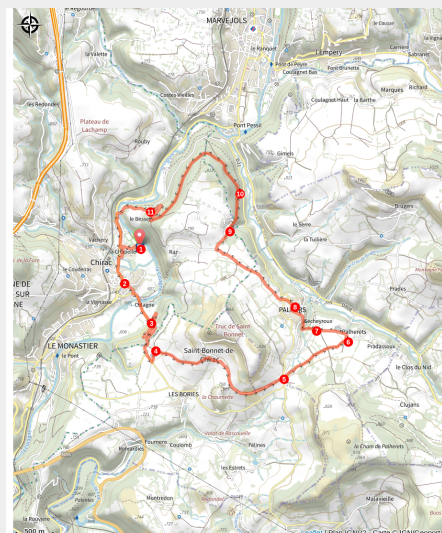


Le tour du truc de Saint Bonnet - VTT n°8

Aubrac - Bourgs-sur-Colagne



Un des hameaux sur le Truc de Saint-Bonnet (Office de Tourisme Gévaudan Destination)



*Prenez un peu de hauteur pour
apprécier Bourgs-sur-Colagne et ses
environs
Site VTT FFC Gévaudan Destination
VTT - Balisage VTT n°8 bleu - Niveau
facile*

Ce parcours peu technique empruntant de larges pistes vous emmènera dans un premier temps sur le plateau des Bories en direction de Saint-Bonnet de Chirac. Après avoir traversé le hameau dominé par son Truc, vous rejoindrez les villages de Palherets et Pallhers, tous deux situés sur les hauteurs de la vallée de la Jourdane. Le retour s'effectue au milieu des pins offrant par moment une belle vue sur Marvejols et sa ligne de chemin de fer.

Infos pratiques

Pratique : A VTT

Durée : 1 h 30

Longueur : 13.8 km

Dénivelé positif : 427 m

Difficulté : Intermédiaire

Type : Boucle

Thèmes : Col et Sommets, Eau et Géologie, Faune et Flore, Histoire et Culture

Accessibilité : VTTAE

Itinéraire

Départ : Complexe sportif de Chirac

Arrivée : Complexe sportif de Chirac

Balisage : ➤ VTT PNR

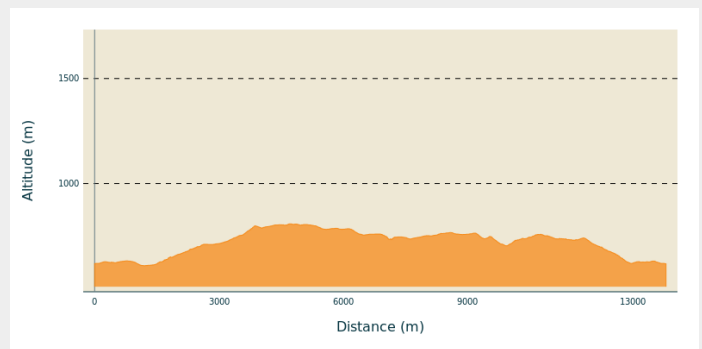
Communes : 1. Bourgs-sur-Colagne

2. Saint-Bonnet-de-Chirac

3. Palhers

4. Marvejols

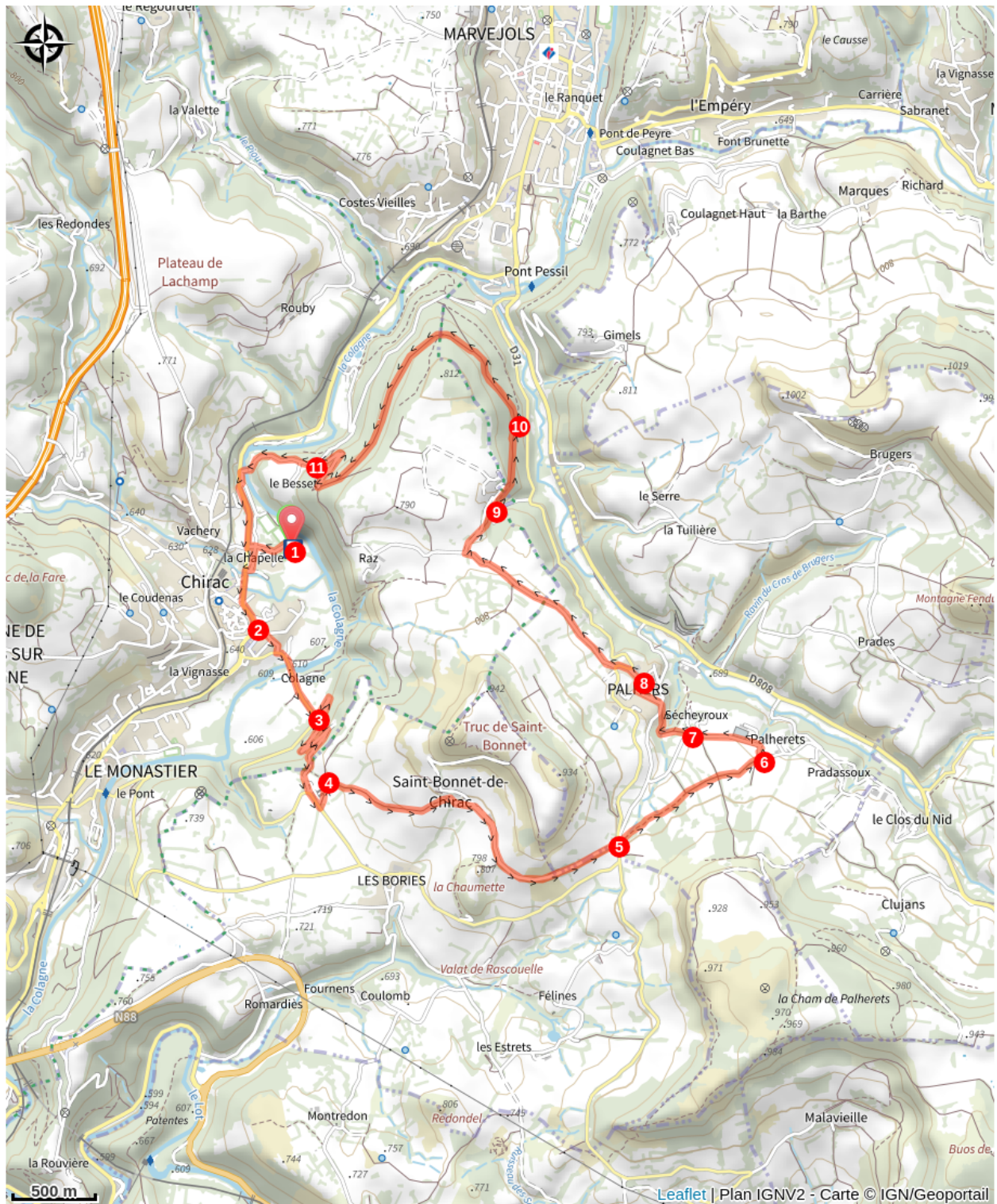
Profil altimétrique



Altitude min 609 m Altitude max 808 m

1. Depuis le parking du complexe sportif, remonter sur la D809 et tourner à gauche en direction de Chirac.
2. Traverser le village puis tourner à gauche en direction du pont de la Colagne / Les Bories. Passer sur le pont et continuer tout droit jusqu'à un embranchement de piste à gauche.
3. Emprunter la piste qui monte progressivement. Le début est un peu technique mais cela s'arrange par la suite. Monter jusqu'à rejoindre une petite route sur le plateau. Tourner à gauche et emprunter la route sur environ 50m puis tourner à gauche sur une nouvelle piste.
4. Au croisement, tourner à droite et continuer sur la piste qui monte jusqu'au village de St Bonnet de Chirac. Traverser le village et continuer sur la petite route qui monte jusqu'à un croisement de plusieurs route.
5. Traverser ce croisement et prendre le petit sentier en face (GR 670 sentier Urbain V). Attention, passage étroit en bordure de pré ! Laisser les chemins de part et d'autres et continuer tout droit jusqu'à une petite route.
6. Tourner à gauche et emprunter la route qui passe devant les jardins de Cocagne.
7. Au premier virage à gauche, prendre le petit chemin ombragé qui traverse un petit vallon pour rejoindre Palhers. Tourner à droite pour rejoindre le village puis la première à gauche pour rejoindre la place du village devant la salle polyvalente.
8. Continuer à gauche jusqu'à une nouvelle route. Tourner à gauche, puis, 50m plus loin, prendre une petite route à droite en direction de Raz. Continuer tout droit sur un peu plus d'1km jusqu'à l'embranchement d'une piste à droite. Cette piste va ensuite traverser l'entrée d'une carrière de calcaire.
9. Continuer sur le petit sentier qui se rétrécit puis rejoint une large piste à profil descendant.
10. A la patte d'oie, prendre la piste qui remonte à gauche. A l'intersection d'une nouvelle piste, continuer à gauche sur une large piste au milieu des pins. Vous apercevrez au loin Marvejols et sa ligne de chemin de fer. La piste redescend ensuite. Laisser une piste qui remonte à gauche et continuer à descendre jusqu'à une petite route.
11. Tourner à gauche et emprunter la route jusqu'à la D809. Attention, l'accès au complexe sportif est à sens unique, il vous faudra reprendre la route départementale pendant environ 200m avant de tourner à gauche et rejoindre le parking.

Sur votre chemin...



Toutes les infos pratiques

Recommandations

Le port du casque est fortement recommandé (obligatoire pour les moins de 12 ans)

Prendre de quoi s'hydrater et se protéger du soleil.

Ne pas jeter de déchets, garder les emballages avec vous.

Ne pas quitter les itinéraires balisés.

Se rappeler que les sentiers sont partagés et être respectueux envers l'ensemble des autres usagers (sportifs, touristes, chasseurs, agriculteurs...)

Comment venir ?

Parking conseillé

Parking du stade de foot

Accessibilité

VTTAE

Lieux de renseignement

Office de Tourisme du Commerce et de la Culture Gévaudan Destination

Place du Soubeyran, 48100 Marvejols

contact@gevaudan-authentique.com

Tel : 04 66 32 02 14

<https://www.gevaudan-authentique.com/>



Source

Communauté de Communes du Gévaudan