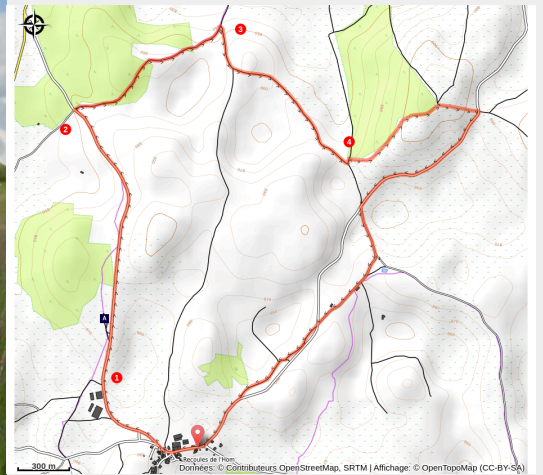


Recoules de l'hom

Causses - Massegros Causses Gorges



Paysage Causse de Sauveterre



Au départ du village pittoresque de Recoules de l'homs, parcourez sur de large chemin les grandes étandues du Causse de Sauveterre. En début de parcours (1.5 km), ne manquez pas le Dolmen de Peyrelevade.

Les Dolmens témoignent ici de l'occupation des Grands Causses par les hommes du Néolithique. Eleveurs et cultivateurs ont commencé à façonner le paysage d'aujourd'hui.

Infos pratiques

Pratique : A pied

Durée : 2 h 30

Longueur : 8.8 km

Dénivelé positif : 170 m

Difficulté : Facile

Type : Boucle

Thèmes : Agriculture et Elevage, Histoire et Culture

Itinéraire

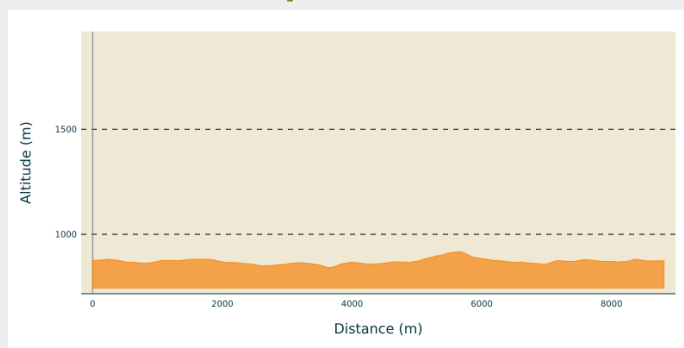
Départ : Devant la Croix, Recoules de l'Hom

Arrivée : Devant la Croix, Recoules de l'Hom

Balisage : — PR

Communes : 1. Massegros Causses Gorges

Profil altimétrique

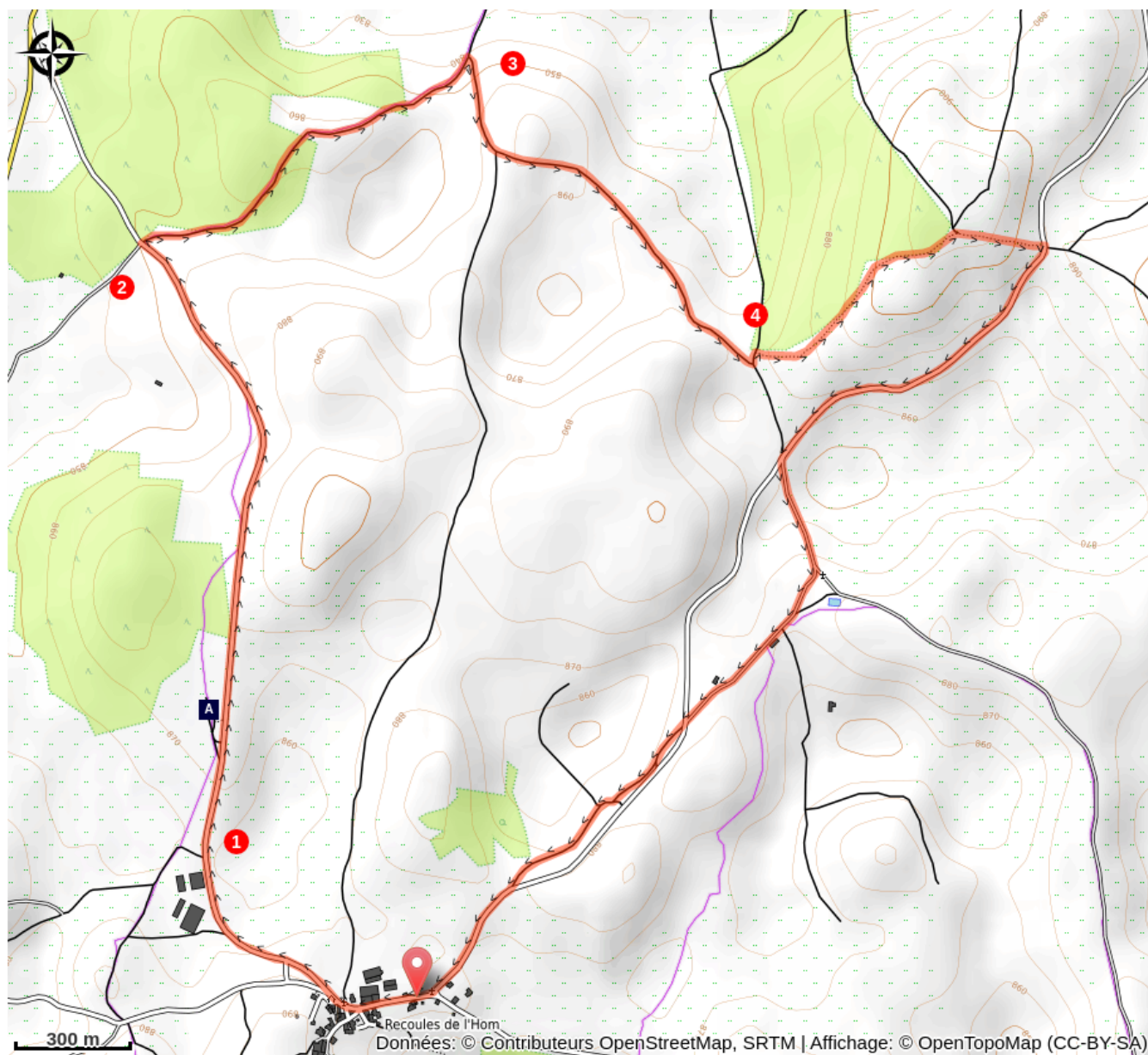


Altitude min 841 m Altitude max 917 m

Traverser le village puis suivre à gauche la route de Novis. 600 m plus loin, la quitter pour prendre le chemin à droite. Continuer toujours à droite jusqu'à une petite route.

1. Tourner à gauche sur cette route. 250 m plus loin, la quitter pour aller voir à gauche le Dolmen de Recoules de l'Hom (Peyrelevade). Revenir sur ses pas pour rejoindre à nouveau la petite route sur 1,5 km environ.
2. Au grand croisement dans la descente, tourner sur le chemin de droite puis, à nouveau à droite, 800 m plus loin. Un peu plus loin, laisser le chemin qui part à droite pour continuer tout droit.
3. Au croisement avec une large piste, prendre à gauche puis tout de suite à droite le chemin qui monte jusqu'au sommet de la butte (bien refermer la clôture). Passer la clôture et prendre le petit sentier en face qui descend de l'autre côté pour rejoindre la route de Recoules.
4. Tourner à droite sur la route. Au croisement, prendre le chemin qui part à gauche, puis un peu plus loin à droite. Passer près d'une maison ancienne et rejoindre à nouveau la route, la traverser et prendre le petit sentier en contre-bas qui vous ramènera Recoules de l'Hom. (HC : Dolmen Lou Géant)

Sur votre chemin...



Dolmen de Peyrelevade (A)

Toutes les infos pratiques

Comment venir ?

Transports

Pour trouver un moyen de transport rendez-vous sur [Transport Lozere](#) ; [SNCF](#)

Pensez au covoiturage et à l'autostop [Rezopouce](#) ; [Aires de covoiturage en Lozere](#)

Lieux de renseignement

Office de Tourisme de l'Aubrac aux Gorges du Tarn - Bureau de La Canourgue

18 rue de la Ville, 48500 LA CANOURGUE

Tel : 04 66 32 83 67

<https://www.aubrac-gorgesdutarn.com/>

Source

Communauté de Communes Aubrac Lot Causses Tarn

Sur votre chemin...

Dolmen de Peyrelevade (A)

Le dolmen de la Peyrelevade, qui possède la dalle de couverture la plus épaisse d'Aveyron avec une moyenne de 85cm d'épaisseur et un poids de 27 tonnes.