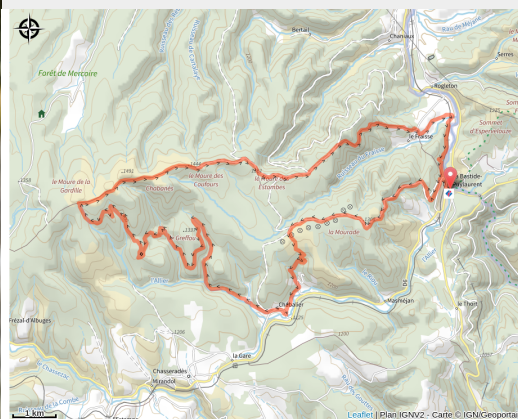


# Moures et Sources de l'Allier - VTT n°33

Mont Lozère - La Bastide-Puylaurent



(©SMAML PPN 2022 Antonin Michaud Soret Ahstudio)



*Cette boucle inspirante emprunte une partie du chemin de Stevenson (GR® 70), passe près des sources de l'Allier et offre de belles vues sur le Moure de la Gardille.*

Cette boucle inspirante emprunte une partie du chemin de Stevenson (GR® 70), passe près des sources de l'Allier et offre de belles vues sur le Moure de la Gardille.

Suivre le balisage VTT n°33

## Infos pratiques

---

Pratique : A VTT

---

Durée : 4 h

---

Longueur : 33.5 km

---

Dénivelé positif : 1075 m

---

Difficulté : Difficile

---

Type : Boucle

# Itinéraire

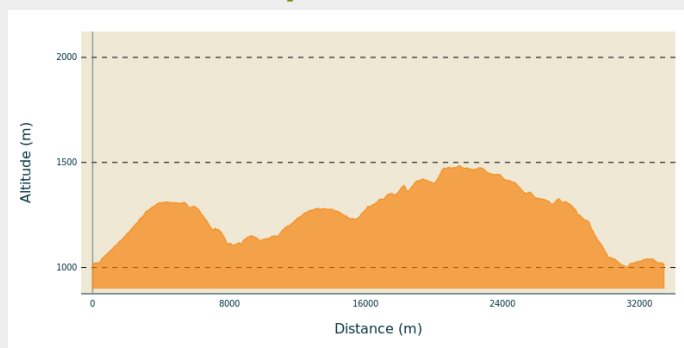
**Départ** : La Bastide (La Bastide-Puylaurent)

**Arrivée** : La Bastide (La Bastide-Puylaurent)

**Balisage** : 🚲 VTT hors PNR

**Communes** : 1. La Bastide-Puylaurent  
2. Chasseradès  
3. Saint-Frézal-d'Albuges  
4. Cheylard-l'Évêque  
5. Luc

## Profil altimétrique



Altitude min 999 m Altitude max 1485 m

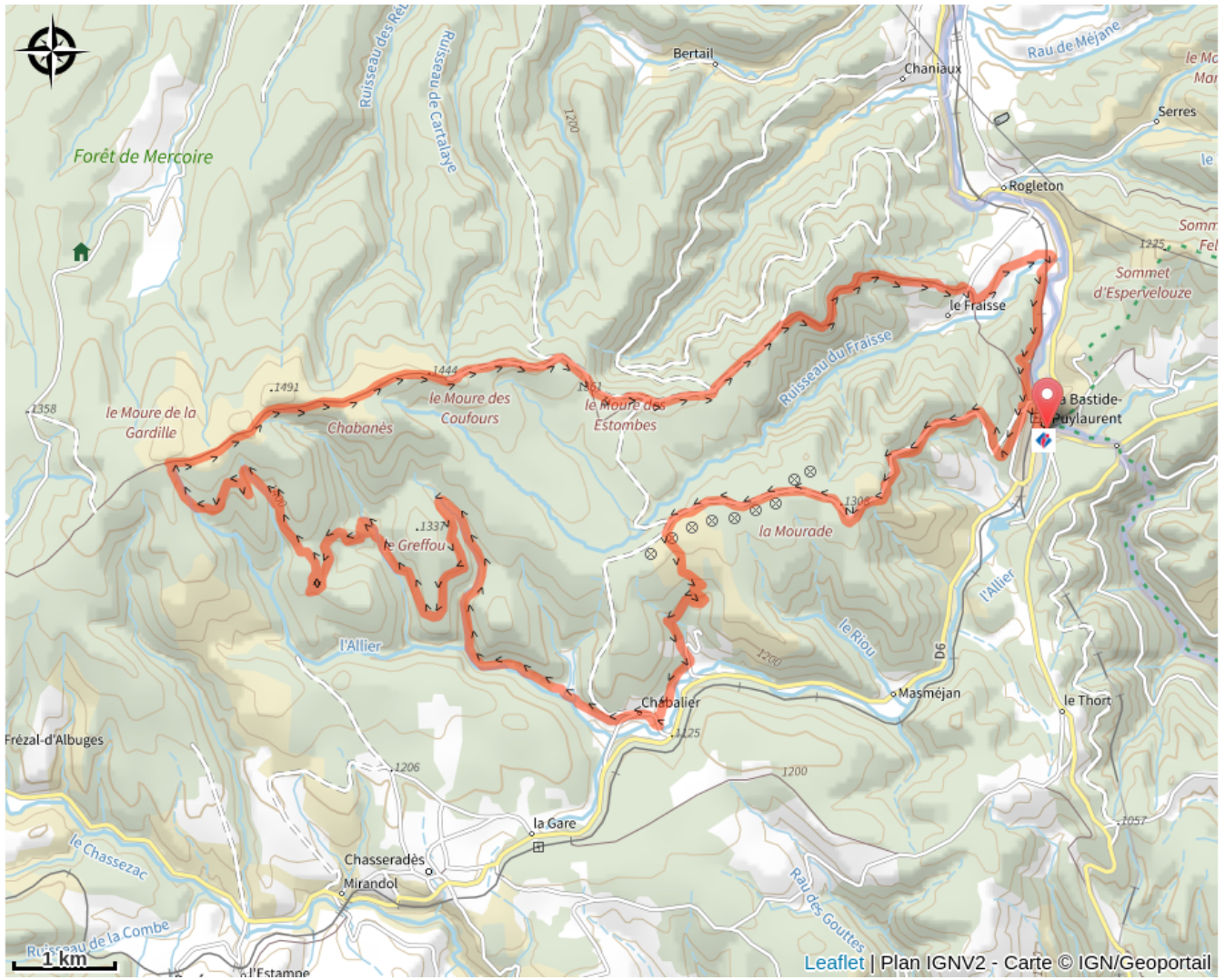
## Suivre le balisage VTT n°33

Le long de l'itinéraire, des poteaux directionnels vous guident, dont le nom de lieu-dits et/ou de direction à suivre, est indiqué en "***italique gras et entre guillemets***" dans le descriptif ci-dessous:

Depuis « ***LA BASTIDE PUYLAURENT*** », direction « ***Chemin de Mercoire*** ». À « ***Chemin de Mercoire*** », prendre à gauche direction « ***Col des Huttes*** ». À « ***Col des Huttes*** » prendre à gauche direction « ***La Mourade*** ». À « ***La Mourade*** », prendre à droite direction « ***Bois de Chambounet*** ». À « ***Bois de Chambounet*** », tout droit direction « ***Les Taillades 2x*** » puis à gauche direction « ***Chabalien*** ». À « ***Chabalien*** », direction « ***SOURCES DE L'ALLIER*** » par « ***Las Parros*** ». À « ***SOURCES DE L'ALLIER*** », tout droit direction « ***Sous le Moure de la Gardille*** » par « ***La Mouradette*** ». À « ***Sous le Moure de la Gardille*** », prendre à droite direction « ***Le Moure des Estombes*** » puis tout droit direction « ***LE FRAISSE*** ». À « ***LE FRAISSE*** », prendre à gauche direction « ***Les Planasses*** ». A « ***Les Planasses*** », prendre à droite pour retour à « ***LA BASTIDE PUYLAURENT*** » par « ***Chemin du Fraisse*** », « ***Chemin de Mercoire*** ».

Balade extraite du cartoguide **Mont Lozère - Pays des sources, De la Margeride au lac de Villefort en Cévennes**, mis en œuvre par le Pôle de pleine nature du mont Lozère.

# Sur votre chemin...



# Toutes les infos pratiques

## **Recommandations**

Le port du casque est vivement recommandé. Ne pas oublier son kit de réparation et un petit outillage. Bien refermer les clôtures et les portillons.

## **Comment venir ?**

### Transports

Ligne SNCF Nîmes-Clermont-Ferrand  
Arrêt "La Bastide Saint-Laurent-les-Bains"

Ligne SNCF MENDE MONTPELLIER  
Arrêt "La Bastide Saint-Laurent-les-Bains"

### Accès routier

Depuis Villefort, par la D906 (26 mn)  
Depuis Le Bleymard, par la D20 et la D6 (34 mn)  
Depuis Mende, par la N88 et la D6 (50 mn)

### Parking conseillé

Parking de la mairie

## **Lieux de renseignement**

### **Office de tourisme Mont- Lozère, Bagnols-les-Bains**

avenue de la gare, 48190 Bagnols-les-Bains Mont-Lozere et Goulet

[contact@destination-montlozere.fr](mailto:contact@destination-montlozere.fr)

Tel : 04 66 47 61 13

<https://www.destination-montlozere.fr/>



### **Office de tourisme Mont-Lozère, La Bastide-Puylaurent**

Mairie, 48250 La Bastide-Puylaurent

[contact@destination-montlozere.fr](mailto:contact@destination-montlozere.fr)

Tel : 04 66 46 12 83

<https://www.destination-montlozere.fr/>



### **Office de tourisme Mont-Lozère, Villefort**

43, Place du Bosquet, 48800 Villefort

[contact@destination-montlozere.fr](mailto:contact@destination-montlozere.fr)

Tel : 04 66 46 87 30

<https://www.destination-montlozere.fr/>



## **Source**

CC Mont Lozère