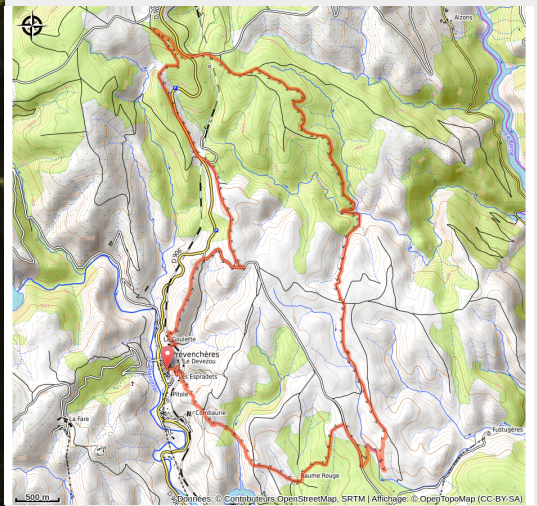


Forêt du Roujanel

Mont Lozère - Prévenchères



(Pixabay)



Vous apprécierez cette longue immersion dans la forêt domaniale de Roujanel, propriété de l'État qui en assure aussi la gestion.

Infos pratiques

Pratique : A pied

Durée : 5 h 30

Longueur : 18.8 km

Dénivelé positif : 642 m

Difficulté : Difficile

Type : Boucle

Itinéraire

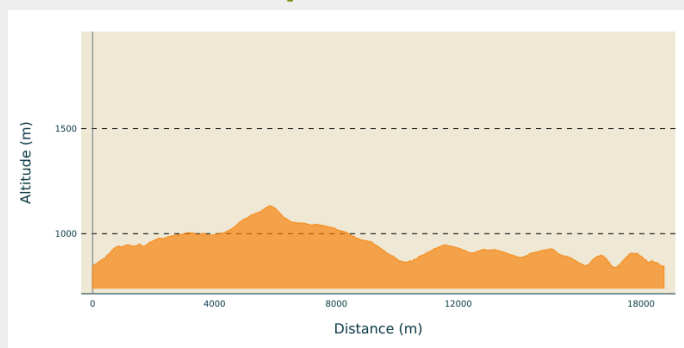
Départ : Prévencières

Arrivée : Prévencières

Balisage : — PR

Communes : 1. Prévencières
2. La Bastide-Puylaurent

Profil altimétrique



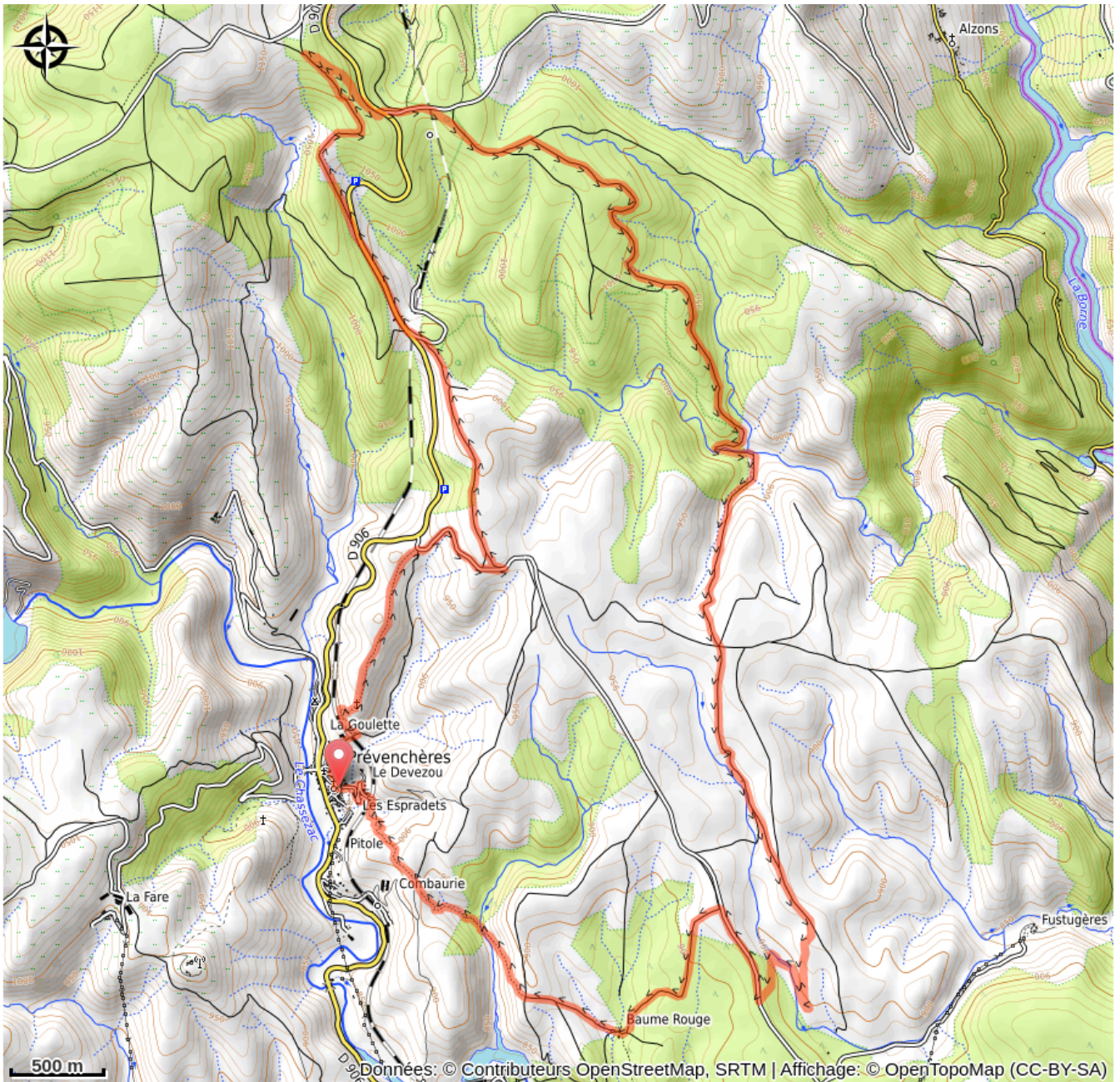
Altitude min 838 m Altitude max 1133 m

Le long de l'itinéraire, des poteaux directionnels vous guident, dont le nom de lieu-dits et/ou de direction à suivre, est indiqué en "***italique gras et entre guillemets***" dans le descriptif ci-dessous:

Depuis « ***PREVENCHÈRES*** » direction « ***Tas de graviers*** ». À « ***Tas de graviers*** », prendre à gauche direction « ***La Molette*** ». À « ***La Molette*** », tout droit vers « ***Le Serre des Clouts*** ». À « ***Le Serre des Clouts*** », prendre à droite direction « ***Ravin du Tour*** ». À « ***Ravin du Tour*** », tout droit direction « ***Rond Point Dallie*** ». À « ***Rond Point Dallie*** », tout droit direction « ***Combe Longue*** ». À « ***Combe Longue*** », prendre à droite direction par « ***La Baraque*** ». À « ***La Baraque*** », prendre à droite pour retour à « ***PREVENCHÈRES*** » par « ***Foyer de Vie Arc en Ciel*** ».

Balade extraite du cartoguide **Mont Lozère - Pays des sources, De la Margeride au lac de Villefort en Cévennes**, mis en œuvre par le Pôle de pleine nature du mont Lozère.

Sur votre chemin...



Toutes les infos pratiques

Recommandations

Adaptez votre équipement aux conditions météo du jour. N'oubliez pas que le temps change vite en montagne. Pensez à emporter de l'eau en quantité suffisante, de bonnes chaussures et un chapeau. Bien refermer les clôtures et les portillons.

Comment venir ?

Accès routier

Depuis Villefort ou Langogne, par la D 906

Parking conseillé

Place de l'église

Lieux de renseignement

Maison du tourisme et du Parc national, Génolhac

Place du Colombier, 30450 Génolhac

contact@cevennes-tourisme.fr

Tel : 04 66 61 09 48

<http://www.cevennes-tourisme.fr/>



Office de tourisme Mont-Lozère, La Bastide-Puylaurent

Mairie, 48250 La Bastide-Puylaurent

contact@destination-montlozere.fr

Tel : 04 66 46 12 83

<https://www.destination-montlozere.fr/>



Office de tourisme Mont-Lozère, Villefort

43, Place du Bosquet, 48800 Villefort

contact@destination-montlozere.fr

Tel : 04 66 46 87 30

<https://www.destination-montlozere.fr/>



Source

CC Mont Lozère

Parc national des Cévennes

Pôle pleine nature Mont Lozère