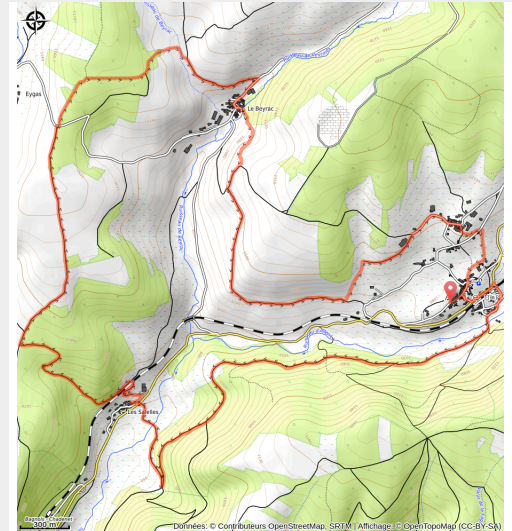


Le Beyrac

Mont Lozère - Allenc



(© Mairie d'Allenc)



Infos pratiques

Pratique : A pied

Durée : 4 h

Longueur : 13.1 km

Dénivelé positif : 455 m

Difficulté : Intermédiaire

Type : Boucle

Une boucle pour marcheurs confirmés qui monte et descend régulièrement, passant par le joli hameau de Beyrac et dominant la vallée creusée par le ruisseau d'Allenc.

Itinéraire

Départ : Allenc

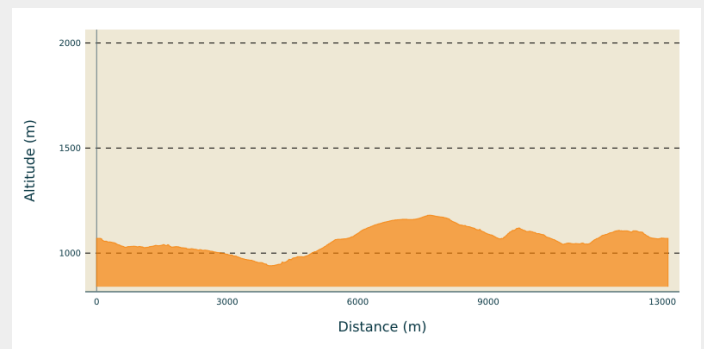
Arrivée : Allenc

Balisage : — PR

Communes : 1. Allenc

2. Pelouse

Profil altimétrique



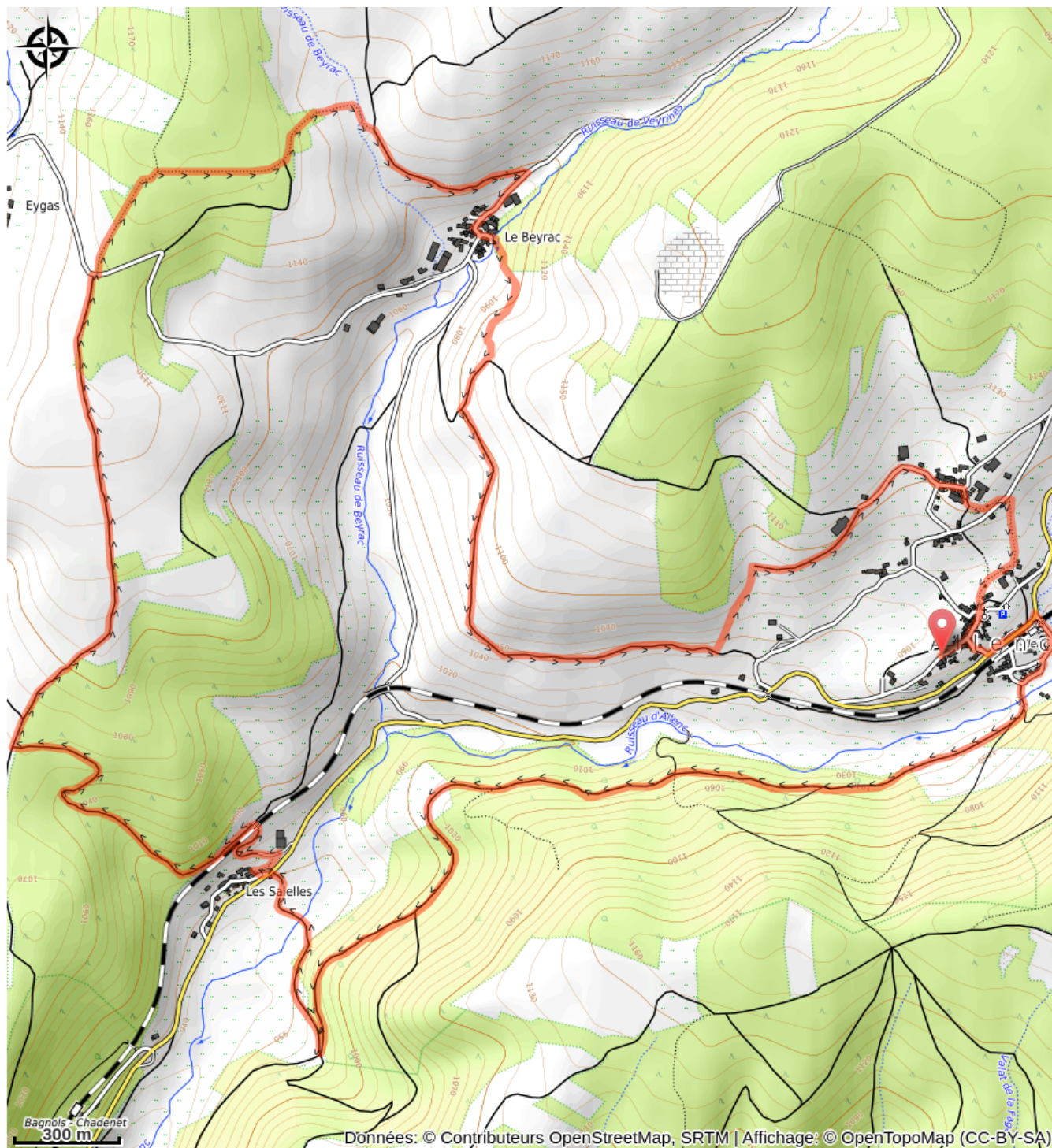
Altitude min 940 m Altitude max 1181 m

Le long de l'itinéraire, des poteaux directionnels vous guident ainsi qu'un balisage de peinture jaune. Les lieux-dits et/ou les directions à suivre sont indiqués en "***italique gras et entre guillemets***" dans le descriptif ci-dessous :

Depuis « ***ALLENC*** », direction « ***Le Mas*** ». À « ***Le Mas*** », prendre à droite direction « ***Lavit*** ». À « ***Lavit*** », prendre à droite direction « ***Chabanis*** ». À « ***Chabanis*** », prendre à droite direction « ***Bourderic*** ». À « ***Bourderic*** », prendre à droite pour retour à « ***ALLENC*** ».

Balade extraite du cartoguide **Mont Lozère, Pays des Sources, de la montagne du Goulet aux gorges du Bramont**, réalisé par le Pôle nature du Mont Lozère.

Sur votre chemin...



Toutes les infos pratiques

Recommandations

Adaptez votre équipement aux conditions météo du jour. N'oubliez pas que le temps change vite en montagne. Pensez à emporter de l'eau en quantité suffisante, de bonnes chaussures et un chapeau. Bien refermer les clôtures et les portillons.

Comment venir ?

Accès routier

Depuis Bagnols-les-Bains par D901 et D27 (9min)

Depuis Mende par N88, D901 et D27 (24min)

Depuis Villefort par D901 et D27 (49min)

Parking conseillé

Mairie

i Lieux de renseignement

Office de tourisme Coeur de Lozère, Mende

BP 83, place du Foirail, 48000 Mende
mendetourisme@ot-mende.com
Tel : 04 66 94 00 23
<https://www.mende-coeur-lozere.fr>



Office de tourisme Mont- Lozère, Bagnols-les-Bains

avenue de la gare, 48190 Bagnols-les-Bains Mont-Lozere et Goulet
contact@destination-montlozere.fr
Tel : 04 66 47 61 13
<https://www.destination-montlozere.fr/>



Office de tourisme Mont-Lozère, Villefort

43, Place du Bosquet, 48800 Villefort
contact@destination-montlozere.fr
Tel : 04 66 46 87 30
<https://www.destination-montlozere.fr/>



Source

CC Mont Lozère

Pôle pleine nature Mont Lozère