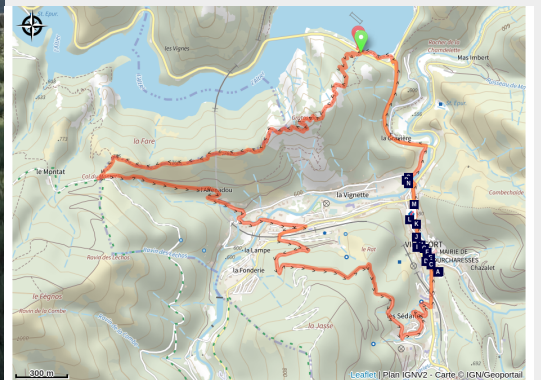


Croix de Gratassac - Trail n°1V

Mont Lozère - Villefort



(©SMAML)



Quel plaisir brut de courir sur ce beau sentier de crête si dégagé qui offre des vues spectaculaires sur Villefort d'un côté et le grand lac de l'autre. Impossible de manquer la croix totémique de Gratassac.

Quel plaisir brut de courir sur ce beau sentier de crête si dégagé qui offre des vues spectaculaires sur Villefort d'un côté et le grand lac de l'autre. Impossible de manquer la croix totémique de Gratassac.

Suivre le balisage Trail n°1V

Infos pratiques

Pratique : Trail

Durée : 1 h 20

Longueur : 8.5 km

Dénivelé positif : 488 m

Difficulté : Facile

Type : Boucle

Thèmes : Architecture et Village, Histoire et Culture

Itinéraire

Départ : Villefort

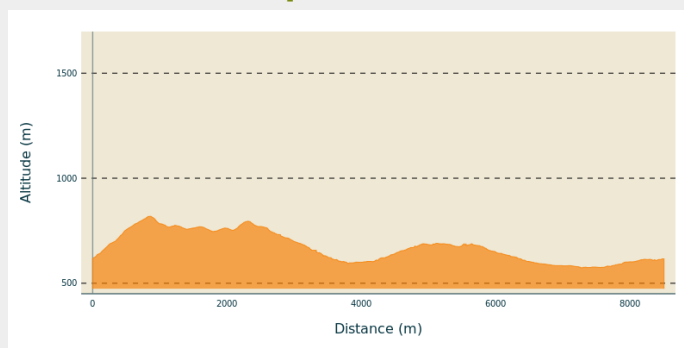
Arrivée : Villefort

Balisage :  Trail

Communes : 1. Villefort

2. Pourcharesses

Profil altimétrique



Altitude min 574 m Altitude max 819 m

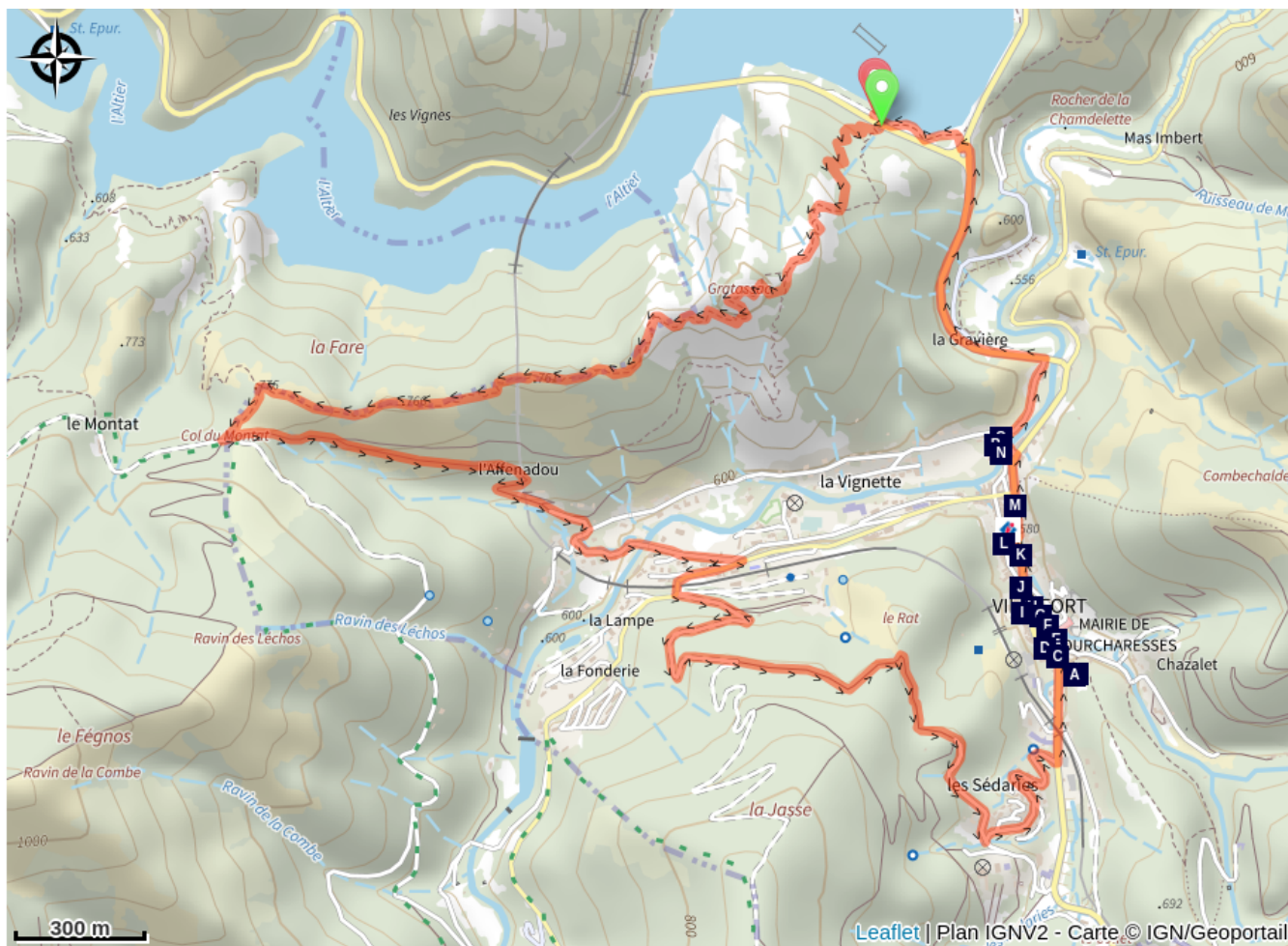
Suivre le balisage du trail n°1V.

Le long de l'itinéraire, des poteaux directionnels vous guident, dont le nom de lieu-dits et/ou de direction à suivre, est indiqué en "***italique gras et entre guillemets***" dans le descriptif ci-dessous:

Depuis « ***VILLEFORT*** », direction « ***Av. de la Gare*** » puis « ***Rond Point du Lac*** ». À « ***Rond Point du Lac*** » prendre à gauche direction « ***Pisciculture*** ». À « ***Pisciculture*** » prendre à gauche pour monter à « ***CROIX DE GRATASSAC*** » et continuer vers « ***Col de l'Arjalas*** ». À « ***Col de l'Arjalas*** » redescendre vers « ***L'Adrech*** » puis « ***L'Affenadou*** » sur la gauche. À « ***L'Affenadou*** » direction « ***Les Hauts des Sédaries*** » en passant par « ***Gare de Villefort*** ». À « ***Les Hauts des Sédaries*** » prendre à gauche direction « ***Chemin des Fangouses*** » puis retour à « ***VILLEFORT*** » par « ***Pl. de l'Ormeau*** ».

Balade extraite du cartoguide **Mont Lozère - Pays des sources, De la Margeride au lac de Villefort en Cévennes**, mis en œuvre par le Pôle de pleine nature du mont Lozère.

Sur votre chemin...



- Organisation du village (A)
- Place de l'Ormeau (C)
- Châtaignier (E)
- Architecture de pierre (G)
- Des temps troublés (I)
- Origines de Villefort (K)
- Foires de Villefort (M)

- Ligne de train Paris Marseille (B)
- Essor du tourisme (D)
- Dans la rue de l'Église (F)
- Chemin de Régordane (H)
- Commerçants et artisans (J)
- Rue de la Bourgade (L)
- Réseau hydrographique (N)

Toutes les infos pratiques

Recommandations

Avant de vous engager sur un circuit, vérifiez qu'il est adapté à votre activité et à votre niveau. N'oubliez pas que le temps change vite en montagne. Refermez bien les clôtures et les portillons. Restez sur les chemins balisés.

Comment venir ?

Transports

Ligne SNCF Nîmes-Clermont-Ferrand
Arrêt "Villefort"

Accès routier

Depuis Génolhac, par la D 906 (20 mn)
Depuis Prévencières, par la D 906 (15 mn)
Depuis Les Vans, par la D 901 (35 mn)
Depuis Mende, par la D 901 (60 mn)

Parking conseillé

Place du Bosquet

Lieux de renseignement

Office de tourisme Mont-Lozère, Villefort

43, Place du Bosquet, 48800 Villefort

contact@destination-montlozere.fr

Tel : 04 66 46 87 30

<https://www.destination-montlozere.fr/>



Source



CC Mont Lozère

<https://www.ccmontlozere.fr/>



Parc national des Cévennes

<http://www.cevennes-parcnational.fr/>



Pôle pleine nature Mont Lozère

Sur votre chemin...

Organisation du village (A)

Situé à 605 m d'altitude, le village s'est développé le long du chemin de Régordane en une rue unique, constituée par les actuelles rues de l'Eglise et de la Bourgade. Au XIXe siècle, le village est traversé par une route nationale qui forme l'actuelle avenue des Cévennes, devenue l'artère principale de Villefort.

Ligne de train Paris Marseille (B)

À partir de 1865, la compagnie P.L.M (Paris-Lyon-Marseille) met en place la ligne qu'emprunte aujourd'hui le train Le Cévenol reliant Paris à Marseille, via Clermont-Ferrand, Alès et Nîmes. Facteur de désenclavement, elle est un atout pour les villes lozériennes situées sur son passage. De nouveaux métiers apparaissent : employé de la P.L.M (pendant la construction de la ligne), expéditeur de produits locaux (par exemple, le marron de la vallée de la Borne). Mais la disparition des convois muletiers porte un coup à l'activité économique, notamment aux artisans et aux aubergistes.

Place de l'Ormeau (C)

Ancienne place du marché de Villefort, la place de l'Ormeau accueillait le marché du Clédou tous les jeudis matin jusque dans les années 1980. Il foisonnait d'odeurs et de couleurs. On y vendait, notamment au XIXe siècle, bétail, viande, légumes, graines et châtaignes. Le tilleul de la place de l'Ormeau a été planté le 11 novembre 1920 comme « arbre de la victoire », pour que les générations suivantes se souviennent de la lutte pour la liberté menée par leurs ancêtres durant la Première Guerre mondiale. La maison Chambon, avec son portail en double arche, porte sur son linteau l'inscription Metre lehan Martin 1595 encadrée d'un losange et d'un cœur.

Essor du tourisme (D)

Situé à un kilomètre au nord du bourg, le barrage de Villefort est mis en eau le 14 juillet 1964. Sa construction ouvre une alternative à l'agriculture. Les activités touristiques se développent : pêche, baignade ou sports nautiques. Le tourisme est également basé sur la richesse du patrimoine naturel du canton avec de nombreux itinéraires de randonnée, le canyoning dans les gorges du Chassezac, ou le ski dans les stations du mont Lozère...

Châtaignier (E)

En 1900, la châtaigne est la principale production agricole. Les fruits de « l'arbre à pain » alimentent de nombreuses familles, ainsi que les animaux de la ferme. La castanéculture occupe toute l'année et plus spécialement au moment de la récolte. Le soir, les cueilleurs se réunissent autour d'une brousillade (châtaignes grillées au feu de bois). Avec le départ d'une partie de la population, beaucoup de châtaigneraies sont abandonnées, d'autres sont abattues pour l'extraction du tanin. Les maladies de l'encre et de l'endothia (ou chancre de l'écorce), provoquées par des champignons, viennent à bout de nombreux arbres. Aujourd'hui, avec la relance amorcée, une « démarche qualité » est en cours pour accompagner les efforts des producteurs de châtaignes des Cévennes.

Dans la rue de l'Église (F)

La mairie est un ancien hôtel particulier du XVe siècle avec son escalier à vis et ses salles voûtées au rez-de-chaussée. Le linteau derrière le portail est le vestige d'une maison fortifiée du village de Bayard, disparu sous les eaux du lac. En face, une fenêtre à croisée ouvragée orne la façade d'une maison du XVIe siècle.

- La plus ancienne maison du village est inscrite au titre des Monuments historiques et datée du XIVe siècle, avec ses fenêtres gothiques et son système de poulie pour monter le fourrage au grenier.
- Un accès voûté à une cour intérieure montre des murs bien appareillés faits de gros blocs datant du Moyen Âge...
- Sur deux linteaux est gravé le monogramme du Christ : IHS, Jesus Hominium Salvator (Jésus sauveur des hommes). L'un des deux est suivi de l'inscription Ave Maria.

Architecture de pierre (G)

L'architecture des anciens édifices de Villefort est caractéristique des villages-rues :

- les maisons aux doubles porches voûtés étaient autrefois des auberges ou des boutiques de commerçants ou d'artisans : l'un des porches servait à stocker les marchandises, l'autre à les exposer ;
- les linteaux sculptés surmontant les entrées de certaines maisons de la rue de l'Église ou de la rue de la Bourgade témoignent des activités passées de leurs occupants ;
- des fenêtres à croisées ou à traverses de la Renaissance ornent certaines façades.

Chemin de Régordane (H)

Le chemin de Régordane, entre Alès (Gard) et Luc (Lozère), est une partie de l'importante route reliant au Moyen Age le Bas-Languedoc et l'Auvergne, facilitant alors le commerce entre la Méditerranée et une partie des terres du royaume de France. Les muletiers qui l'empruntent, appelés localement Régordans ou Rigourdiens, transportent l'huile, le vin ou le sel. Elle est également le chemin de la foi qui mène les pèlerins appelés Romieux à Saint-Gilles. Elle est délaissée au XVe siècle avec le développement du port de Marseille et des foires de Lyon. Des ornières laissées par le passage des roues de chars sont encore visibles entre Le Thort et La Molette, au nord de Prévenchères, et près de Saint-André-Capcèze.

Des temps troublés (I)

Villefort a connu les guerres de religion aux XVIe et XVIIe siècles. En 1629, Henri de Rohan fait assiéger la ville. La rue de la Bourgade est incendiée par les Huguenots. Au XVIIe siècle, le bourg est ceint de murailles, qui sont démolies entre 1808 et 1813. Pendant la période révolutionnaire, des blasons rappelant l'Ancien Régime sont martelés, témoignage de la haine envers les seigneurs. Une croix sur la place du Portalet rappelle l'exécution en 1794 d'un prêtre réfractaire de Saint-Frézal-d'Albuges. La Première Guerre mondiale fait de nombreux morts. Pendant la seconde, Villefort est occupé par les Allemands. Cependant, un mouvement de résistance se crée sur le territoire où de nombreux maquis se développent.

Commerçants et artisans (J)

L'artisanat apparaît dès le Moyen Âge. À la fin du XVIIIe siècle débute l'exploitation du minerai de plomb, permettant aux agriculteurs de trouver une autre source de revenus. Une fonderie est construite en amont du village. Un siècle plus tard, l'attrait industriel et urbain entraîne l'exode rural et la baisse des activités artisanales et commerciales.

Origines de Villefort (K)

Au Moyen Âge, Villefort porte le nom de Villa Montisfortis, faisant peut-être référence à une ancienne exploitation agricole romaine. Le bourg est alors dominé par un château dont il ne reste plus rien aujourd'hui. Lieu stratégique de péage, ce castrum garde alors le chemin de Régordane depuis les hauteurs du Collet (sortie sud du bourg).



Rue de la Bourgade (L)

À l'entrée sud de la rue de la Bourgade se trouve la maison natale d'Odilon Barrot (1791-1873), éminent avocat au parlement de Toulouse puis à la cour de cassation, député, président du conseil des ministres... Une plaque a été apposée sur sa façade en 1991. Dans cette rue, on peut également observer deux linteaux datés de 1617 et 1620, et un troisième, sculpté, sur l'une des maisons vers l'avenue de la Gare, indiquant l'atelier d'un forgeron.

Crédit photo : © Guy Grégoire

Foires de Villefort (M)

Depuis 1511, le marché de Villefort se tient le jeudi matin. Au début du XIXe siècle, jusqu'à quatorze foires s'y succèdent dans l'année. Pour être autorisés à s'y rendre, les enfants doivent aller à la messe à la chapelle Saint-Loup-et-Saint-Roch. La grande réputation de ces foires attire une foule importante. Celle du 14 septembre est l'une des plus impressionnantes, les nombreux bovins encombrant de toute leur masse les places et les rues du village. Villefort est aujourd'hui également animé par ses brocantes et ses marchés artisanaux.

Réseau hydrographique (N)

Venant du mont Lozère, la rivière de la Palhères traverse Villefort. Elle passe sous l'une des doubles arches gothiques inégales du pont Saint-Jean. Ce pont au profil en dos d'âne date du XIVe siècle. Deux ruisseaux coulent au centre du village, à l'emplacement de la place du Bosquet. Leur utilisation comme égout ou latrines les rendant insalubres, ils ont été voûtés par mesure d'hygiène pour créer l'actuelle place du Bosquet et la rue des Jardins. Les travaux ont pris fin en 1934.