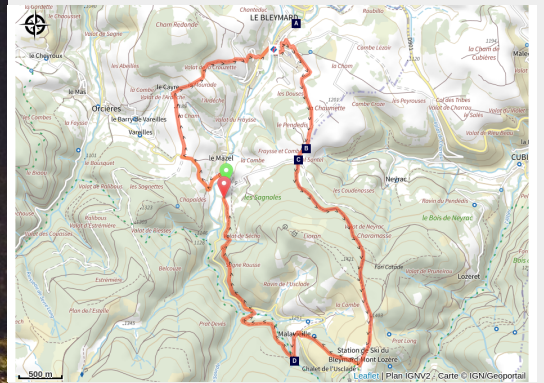


## Le Mont Lozère - VTT N°13

Mont Lozère - Mont-Lozère-et-Goulet



(©Byjojo)



*Une boucle VTT dans le massif du Mont Lozère aux portes du Parc national des Cévennes, au départ de la station de ski du Bleymard Mont Lozère.*

Une boucle VTT dans le massif du Mont Lozère aux portes du Parc national des Cévennes, au départ de la station de ski du Bleymard Mont Lozère.

Suivre le balisage VTT n°13

### Infos pratiques

Pratique : A VTT

Durée : 1 h 30

Longueur : 12.4 km

Dénivelé positif : 547 m

Difficulté : Moyen

Type : Boucle

Thèmes : Architecture et Village, Faune et Flore

# Itinéraire

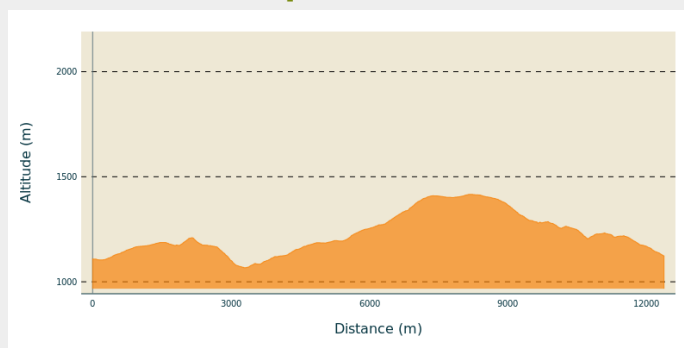
**Départ** : Station du Mont Lozère

**Arrivée** : Station du Mont Lozère

**Balisage** : 🚲 VTT hors PNR

**Communes** : 1. Mont-Lozère-et-Goulet  
2. Cubières

## Profil altimétrique



Altitude min 1067 m Altitude max 1416 m

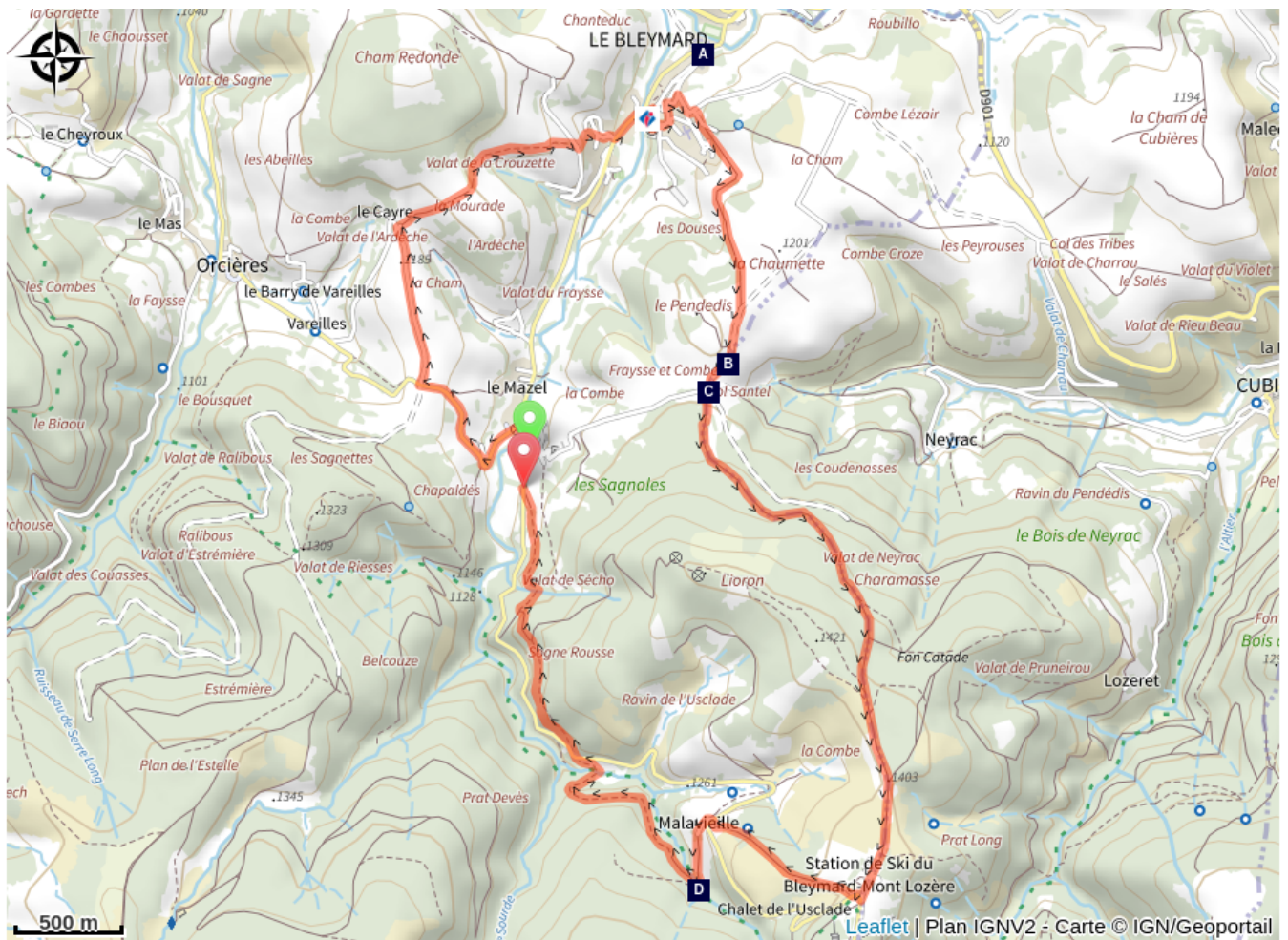
## Suivre le balisage VTT n°13

Le long de l'itinéraire, des poteaux directionnels vous guident, dont le nom de lieu-dits et/ou de direction à suivre, est indiqué en "**italique gras et entre guillemets**" dans le descriptif ci-dessous:

Au départ de la « **Station du mont Lozère** », direction « **La Cham** ». À « **La Cham** », tourner à droite direction « **Le Cayre** ». À « **Le Cayre** » encore à droite direction « **Eglise du Bleymard** ». Retour à « **Station du mont Lozère** » en passant par « **Col Santel** » et « **La Massola** ».

Itinéraire VTT extrait du cartoguide **Mont Lozère - pays des sources, sommet des Cévennes**, réalisé par le Pôle de pleine nature du Mont Lozère.

# Sur votre chemin...



La croix des Missions (A)  
Les coubles (C)

Les passereaux (B)  
Moulin de Malavieille (D)

# Toutes les infos pratiques

## En coeur de parc

Le Parc national est un territoire naturel, ouvert à tous, mais soumis à une réglementation qu'il est utile de connaître pour préparer son séjour

## Recommandations

Le port du casque est vivement recommandé. Ne pas oublier son kit de réparation et un petit outillage. Bien refermer les clôtures et les portillons.

## Comment venir ?

### Transports

Arrêt: Station du Mont Lozère.

**Ligne 261:** Florac - Le Pont de Montvert - Mont Lozère. Circule tous les jours durant juillet et août. Les vélos sont admis

**Ligne 253:** Mende - Bagnols les bains - Mont Lozère. Les vélos sont admis  
Plus d'informations sur <https://lio.laregion.fr/>

### Accès routier

Depuis Le Pont-de-Montvert, direction Station du Mont-Lozère par la D20.  
Depuis Le Bleynard, direction Station du Mont-Lozère par la D20.

### Parking conseillé

Station du mont Lozère

## Lieux de renseignement

### Office de tourisme Mont Lozère - Le Bleynard

Place de l'église - Le Bleynard, 48190  
Mont Lozère et Goulet

[contact@destination-montlozere.fr](mailto:contact@destination-montlozere.fr)

Tel : 04 66 47 61 13

<https://www.destination-montlozere.fr/>



## Source



CC Mont Lozère

<https://www.ccmontlozere.fr/>



Parc national des Cévennes

<http://www.cevennes-parcnational.fr/>



Pôle pleine nature Mont Lozère

## Sur votre chemin...


---



### La croix des Missions (A)

Sur la commune du Bleymard, on trouve un grand nombre de calvaires et autres ouvrages du petit patrimoine religieux, témoins de la ferveur qui animait les habitants. On les trouve à l'entrée du village, sur la place, ainsi qu'au carrefour des chemins, protégeant le marcheur et le laboureur. Des offrandes prenaient parfois la forme de croix, alors appelées « des missions ».

Crédit photo : Nathalie Thomas



### Les passereaux (B)

Les milieux ouverts, composés de quelques arbres et de buissons, sont favorables aux passereaux. Cet ordre est le plus vaste et le plus varié de la classe des oiseaux et regroupe plus de la moitié des espèces d'oiseaux. La pie-grièche écorcheur affectionne particulièrement ce type de milieux, riches en gros insectes qui constituent sa principale source de nourriture. Cet oiseau est une espèce migratrice stricte et hiverne dans l'est africain.

Crédit photo : Régis Descamps





## Les coubles (C)

Vous êtes à la croisée des chemins dont l'un est l'ancien chemin de Mende à Villefort, détaché de la route des Arvènes (la Régordane) au niveau de la Maloutière (sortie de Villefort). Combien de coubles, convois d'au moins 6 mulets bâtés, répandant le son de leurs grelots, sont passés par ici pendant des siècles ! Les muletiers, qui passaient en caravanes, animaient le village et donnaient à Cubières un air de prospérité. La rue du village, alors très marchande, alignait ses auberges et ses échoppes.

Crédit photo : nathalie.thomas

---



## Moulin de Malavieille (D)

Ce moulin à axe vertical est composé d'une roue hydraulique horizontale, calée directement sur l'axe de la meule, horizontale aussi. L'eau arrive sur la roue, le coupo (cuillère, en occitan) par le canélou (canon, en occitan canelon). L'axe vertical transmet le mouvement et fait tourner la meule supérieure, dite volante, supportée par l'anille (la meule inférieure restant fixe). Le grain descend par la trémie dans le traquet ou auget. La force centrifuge conduit le grain du centre vers l'extérieur ; il est « écrasé » progressivement et la farine et le son sont expulsés dans le coffre du moulin.

Crédit photo : Nathalie Thomas