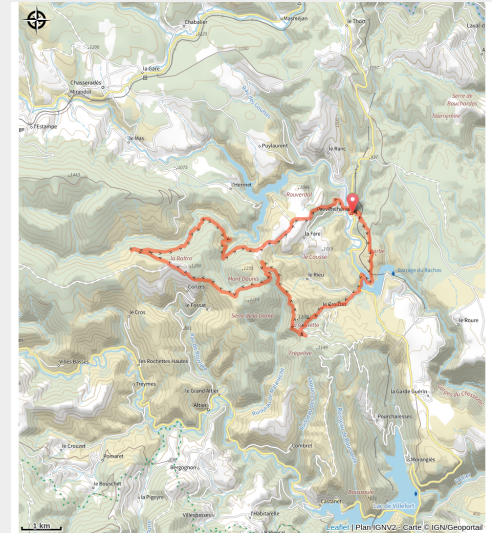


## Mont Daunis - VTT N° 38

Mont Lozère - Prévénchères



(©Sabinevanerp)



*Prévénchères ne se limite pas à ce que l'on en voit de la route. En pénétrant dans le village, vous pourrez remarquer l'église à clocher peigne du XII<sup>e</sup> siècle ainsi que le prieuré, actuelle mairie. Il subsiste également un majestueux tilleul de Sully, planté en 1601 pour célébrer la naissance du roi Louis XIII.*

Prévénchères ne se limite pas à ce que l'on en voit de la route. En pénétrant dans le village, vous pourrez remarquer l'église à clocher peigne du XII<sup>e</sup> siècle ainsi que le prieuré, actuelle mairie. Il subsiste également un majestueux tilleul de Sully, planté en 1601 pour célébrer la naissance du roi Louis XIII.

Suivre le balisage VTT n°38

### Infos pratiques

Pratique : A VTT

Durée : 2 h 15

Longueur : 22.5 km

Dénivelé positif : 877 m

Difficulté : Moyen

Type : Boucle

Thèmes : Architecture et Village, Faune et Flore, Forêt

# Itinéraire

**Départ** : Prévencières

**Arrivée** : Prévencières

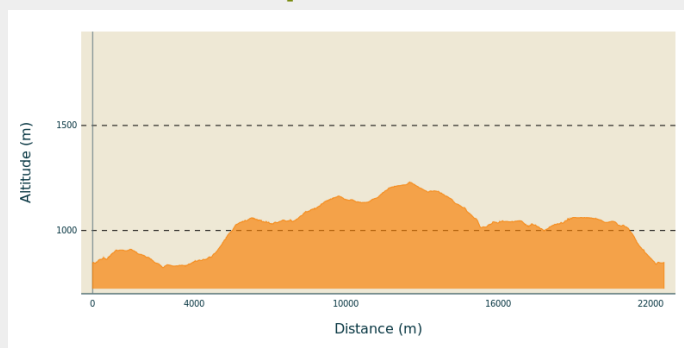
**Balisage** : 🚲 VTT hors PNR

**Communes** : 1. Prévencières

2. Altier

3. Mont-Lozère-et-Goulet

## Profil altimétrique



Altitude min 823 m Altitude max 1230 m

## Suivre le balisage VTT n°38.

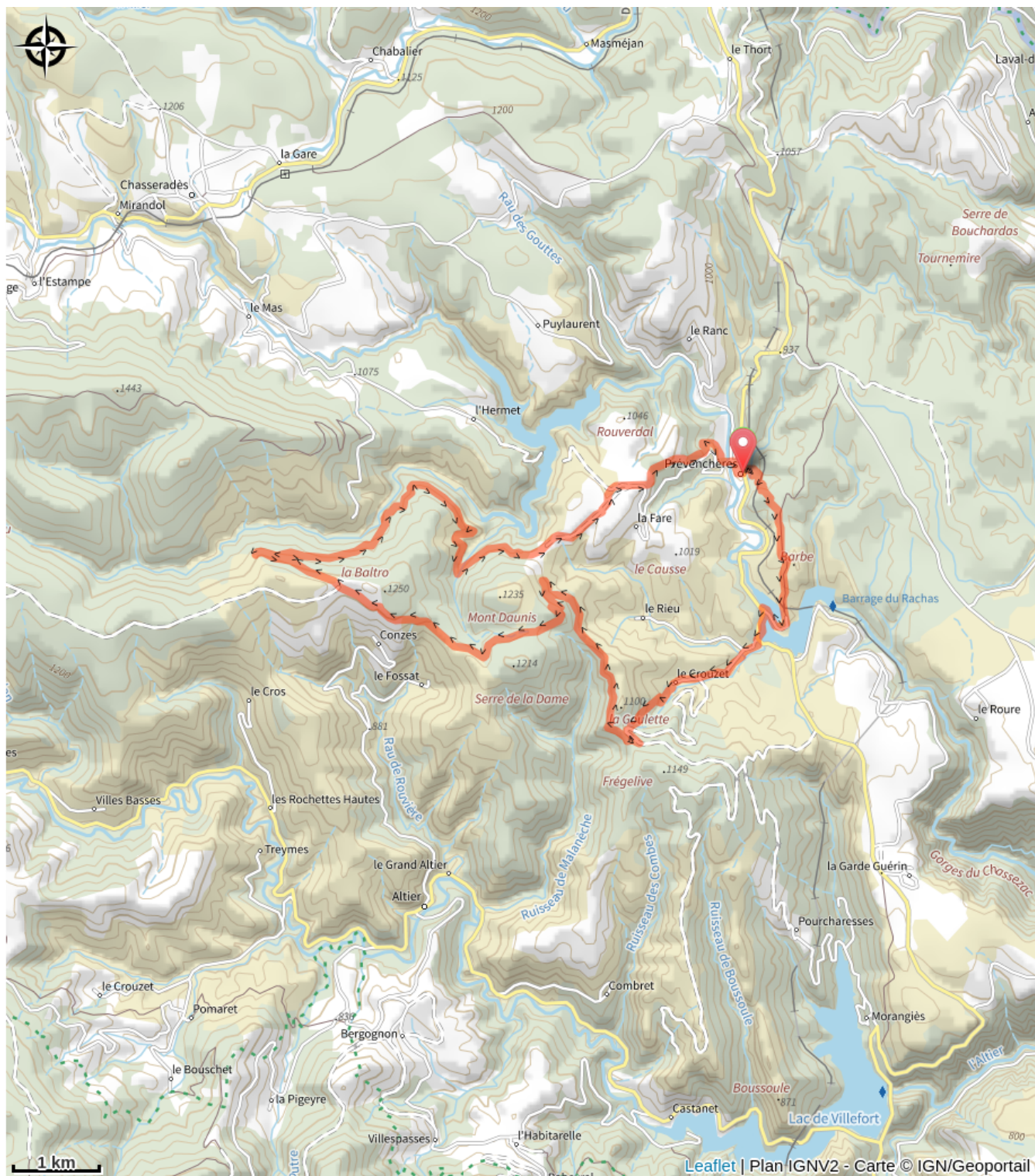
Le long de l'itinéraire, des poteaux directionnels vous guident, dont le nom de lieu-dits et/ou de direction à suivre, est indiqué en "***italique gras et entre guillemets***" dans le descriptif ci-dessous:

Depuis « ***PRÉVENCHÈRES*** » direction « ***Prévencières - Route de la Fare*** » puis « ***La Croux*** ». À « ***La Croux*** » prendre à droite direction « ***Croix du Clas*** » et encore à droite direction « ***CHADEPEAU*** ». À « ***CHADEPEAU*** » prendre à gauche direction « ***Travers du Mouli*** ». À « ***Travers du Mouli*** » prendre à gauche direction « ***Bois de Conze*** ». À « ***Bois de Conze*** » direction « ***LA BALTRO*** » et continuer tout droit direction « ***Jailhère*** ». À « ***Jailhère*** » prendre à droite direction « ***Col du Ronc Drelho*** » et continuer tout droit vers « ***Valat du Bois*** ». À « ***Valat du Bois*** » prendre à gauche direction « ***CROISEMENT DU CAUSSE*** ». À « ***CROISEMENT DU CAUSSE*** » retour à « ***PRÉVENCHÈRES*** » en passant par « ***Foyer de vie Arc en Ciel*** ».

Balade extraite du cartoguide **Mont Lozère - Pays des sources, De la Margeride au lac de Villefort en Cévennes**, mis en œuvre par le Pôle de pleine nature du mont Lozère.

Accès routier

# Sur votre chemin...



# Toutes les infos pratiques

## **Recommandations**

Le port du casque est vivement recommandé. Ne pas oublier son kit de réparation et un petit outillage. Bien refermer les clôtures et les portillons.

## **Comment venir ?**

Accès routier

Depuis Villefort ou Langogne, par la D 906

Parking conseillé

Place de l'église

## **Lieux de renseignement**

### **Office de tourisme Mont-Lozère, La Bastide-Puylaurent**

Mairie, 48250 La Bastide-Puylaurent

[contact@destination-montlozere.fr](mailto:contact@destination-montlozere.fr)

Tel : 04 66 46 12 83

<https://www.destination-montlozere.fr/>



### **Office de tourisme Mont-Lozère, Villefort**

43, Place du Bosquet, 48800 Villefort

[contact@destination-montlozere.fr](mailto:contact@destination-montlozere.fr)

Tel : 04 66 46 87 30

<https://www.destination-montlozere.fr/>



## Source



CC Mont Lozère

<https://www.ccmontlozere.fr/>



Parc national des Cévennes

<http://www.cevennes-parcnational.fr/>



Pôle pleine nature Mont Lozère