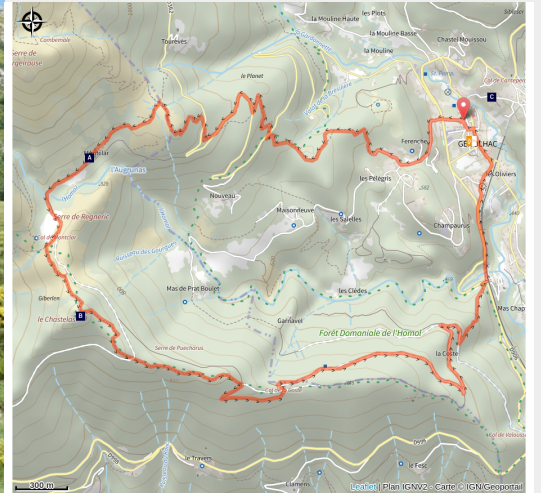


Col de Montclar

Cévennes - Génolhac



Col de Montclar (N Thomas)



Dominant la vallée de l'Homol et sa forêt domaniale, le chemin offre à l'ouest de Génolhac de beaux points de vue à partir des cols de la Coste, de Montclar et depuis le Chastelas (957m).

Infos pratiques

Pratique : A pied

Durée : 4 h 48

Longueur : 10.9 km

Dénivelé positif : 597 m

Difficulté : Difficile

Type : Boucle

Thèmes : Histoire et Culture,
Transports en commun

Itinéraire

Départ : Génolhac

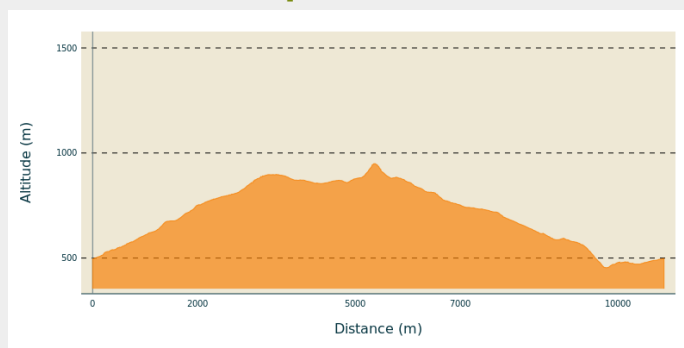
Arrivée : Génolhac

Balisage : — PR

Communes : 1. Génolhac

2. Vialas

Profil altimétrique



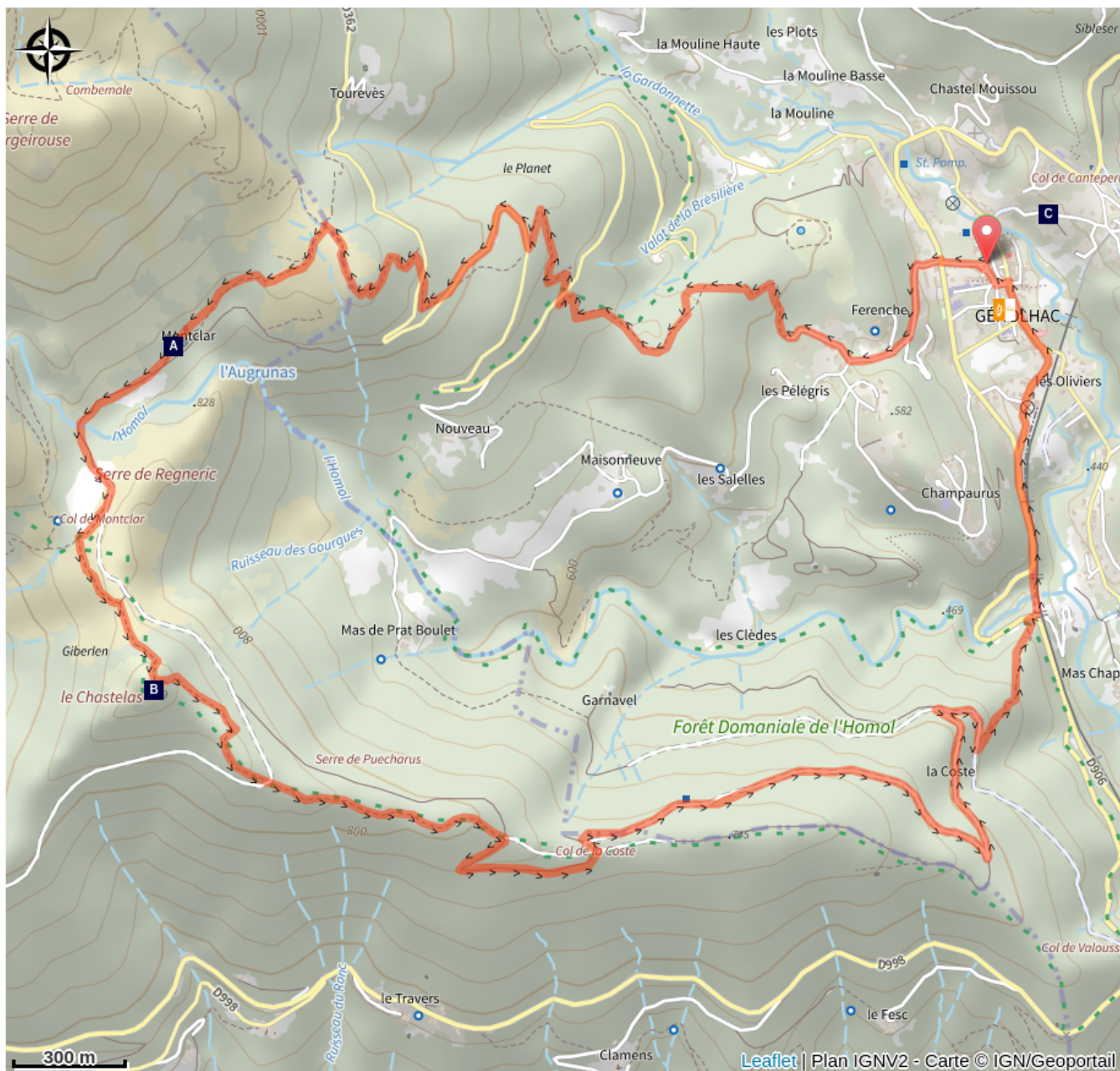
Altitude min 454 m Altitude max 949 m

Le long de l'itinéraire, des poteaux directionnels vous guident, dont le nom de lieu-dits et/ou de direction à suivre, est indiqué en "***italique gras et entre guillemets***" dans le descriptif ci-dessous:

Depuis "***Génolhac***" direction "***Col de Montclar***" par "***Soubre Montclar***". Puis direction "***Le Chastelas***" par "***Sous le col de Montclar***". Retour sur "***Génolhac***" par "***Puecharus***", "***Serre de Puecharus***", "***La Coste***", "***Génolhac - Gare***", "***Génolhac - Arceau***".

Balade extraite du cartoguide **Mont Lozère - Pays des sources, Sommet des Cévennes**, mis en œuvre par le Pôle de pleine nature du mont Lozère et par la communauté de communes Alès Agglomération dans le cadre de la Collection Espaces Naturels Gardois et du label Gard Pleine Nature.

Sur votre chemin...



Montclar (A)
Géolhac (C)

Chastelas de Montclar (B)

Toutes les infos pratiques

i En coeur de parc

Le Parc national est un territoire naturel, ouvert à tous, mais soumis à une réglementation qu'il est utile de connaître pour préparer son séjour

! Recommandations

Adaptez votre équipement aux conditions météo du jour. N'oubliez pas que le temps change vite en montagne. Pensez à emporter de l'eau en quantité suffisante, de bonnes chaussures et un chapeau.

Comment venir ?

Transports

liO est le Service Public Occitanie Transports de la Région Occitanie/ Pyrénées - Méditerranée. Il permet à chacun de se déplacer facilement en privilégiant les transports en commun. Pour tout savoir, se rendre sur <https://www.lio-occitanie.fr/>

Accès routier

Depuis Alès prendre la D906 direction Chamborigaud, Génolhac.

Parking conseillé

devant la maison du Tourisme et du Parc

i Lieux de renseignement

Maison du tourisme et du Parc national, Génolhac

Place du Colombier, 30450 Génolhac

contact@cevennes-tourisme.fr

Tel : 04 66 61 09 48

<http://www.cevennes-tourisme.fr/>



Source

Alès agglomération

<http://www.alescevennes.fr/>



Parc national des Cévennes

<http://www.cevennes-parcnational.fr/>



Pôle pleine nature Mont Lozère

Sur votre chemin...



Montclar (A)

Ce lieu, aujourd'hui réduit à l'état d'une simple étable, était autrefois un véritable hameau à en juger par les nombreux vestiges qui marquent ce paysage : moulin et son béal, enclos près des habitations, chemins de service...

Lieu également stratégique, puisqu'il est dit que dans les jardins de la ferme de la ferme de Montclar, se trouve une énorme dalle en pierre taillée dite « table des seigneurs » qui formait jadis la limite des châtelainies de Montclar et du Tarn en partie lozérienne, de Génolhac et Porte dans le Gard. (*Texte de Francis Tillault, de la pochette autour du Parc n°10*)

Crédit photo : N Thomas



Chastelas de Montclar (B)

Au sommet de ce promontoire rocheux, érigé en place fortifiée, se dressait un château qui fut très endommagé dès 1238, comme son proche voisin le château de Verfeuil...

C'était du temps de l'épopée Cathare. Il est dit « ruiné » dans des textes au début du XVIIe siècle. La citerne située au pied de la tour ainsi que de nombreux pans de murs sont encore visibles ... (*Texte de Francis Tillault, de la pochette autour du Parc n°10*)



Génolhac (C)

Accordez-vous le temps de regarder devant vous la vue sur le village aux toitures roses teintées de douceur méditerranéenne, aux maisons souvent d'origine médiévale, élevées sur de belles voûtes qu'on ne peut pas voir. L'église (XIIe) et son clocher à peigne, la tour de l'ancien château (XIIe), les vieilles maisons, ruelles et passages cintrés, jardins : ce village est pétri d'histoire, de pierre et d'âme humaine.

(Brigitte Mathieu, pochette sentier autour du PnC n°10)

Crédit photo : NT