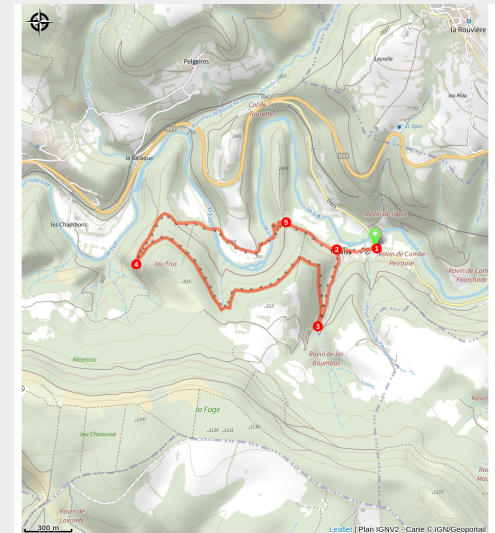


Circuit Jean Antoine Chaptal

Vallée du Lot - Badaroux



Départ du sentier d'interprétation sur Jean-Antoine Chaptal (FS - OTI Mende)

Le circuit Jean-Antoine Chaptal

Cette boucle se déroule sur les pentes ombragées entre le Lot et le Causse de Mende comme un hommage à Jean-Antoine Chaptal, célèbre homme de sciences et homme politique du XVIIIème et XIXème siècle qui naquit au hameau de Nojaret, point de départ de cette balade découverte.

Infos pratiques

Pratique : A pied

Durée : 1 h 30

Longueur : 5.2 km

Dénivelé positif : 194 m

Difficulté : Très facile

Type : Boucle

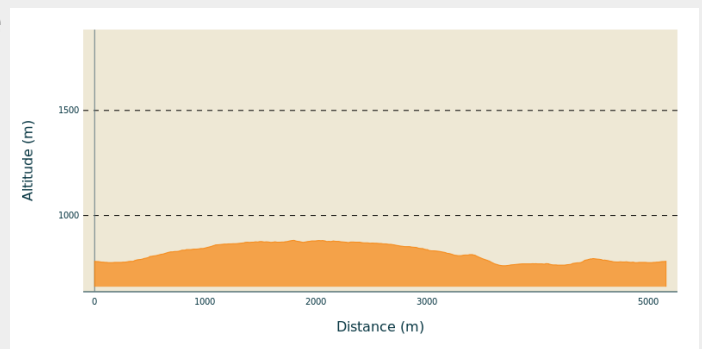
Itinéraire

Départ : Carrefour d'accès au hameau de Nojaret le long de la D901

Arrivée : Carrefour d'accès au hameau de Nojaret le long de la D901

Communes : 1. Badaroux

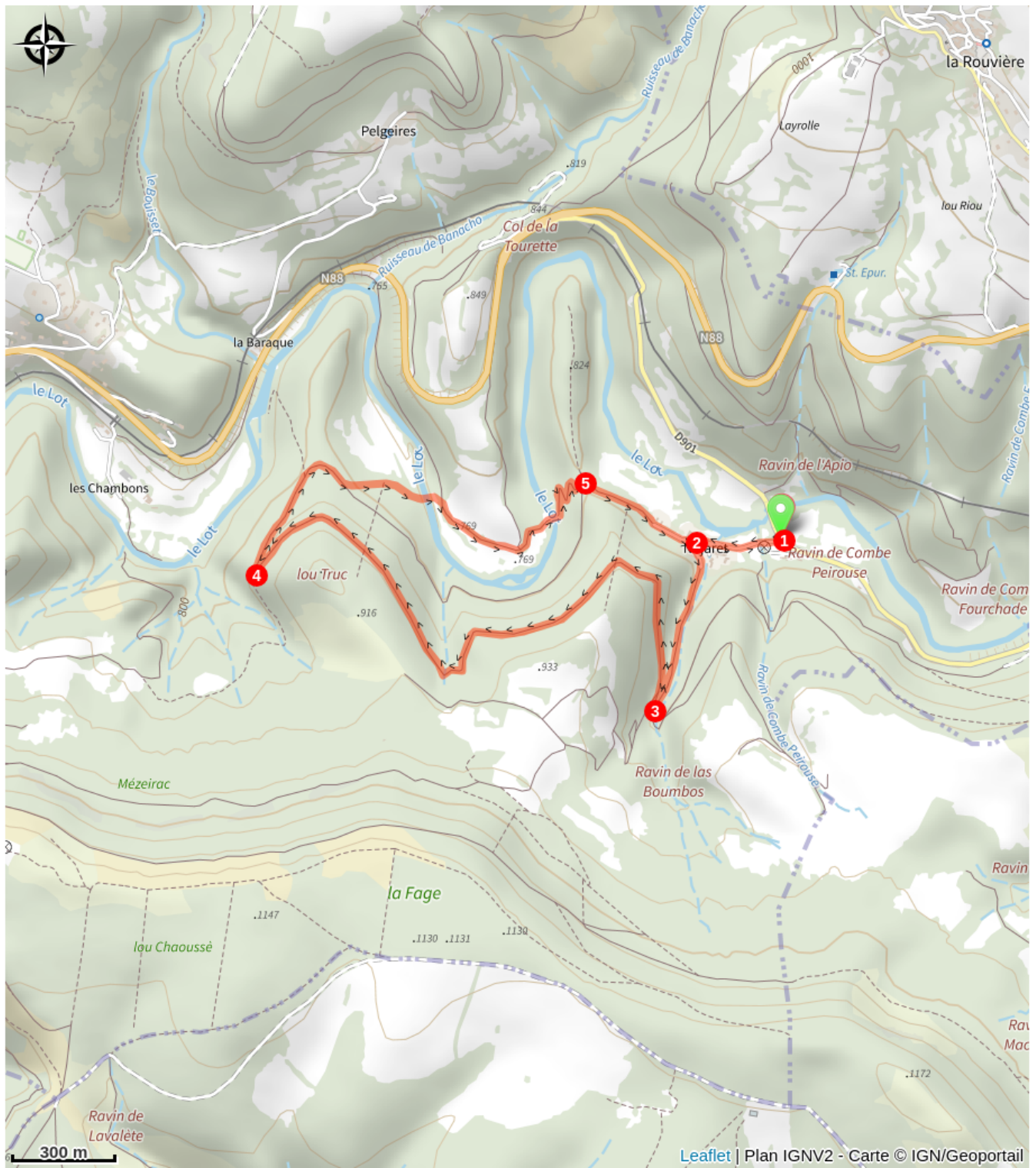
Profil altimétrique



Altitude min 761 m Altitude max 882 m

1. Depuis le parking en bordure de la D901, en rive gauche du Lot, emprunter la route d'accès au village de Nojaret.
2. Emprunter le second chemin goudronné à gauche et remonter en rive gauche du ravin de las Boumbos. Atteindre une piste.
3. L'emprunter à droite. Quelques mètres plus loin, poursuivre en face. La piste monte régulièrement puis reste à niveau. Traverser un thalweg, la piste s'approche du Lot et le surplombe. Atteindre une croix monumentale.
4. A ce carrefour de piste, prendre à droite en direction du village de Nojaret.
5. Traverser le village et garder la même direction, vers l'est, pour regagner le point de départ.

Sur votre chemin...



Toutes les infos pratiques

Comment venir ?

Accès routier

Hameau de Nojaret, 10,9 km à l'est de Mende par la N88 puis la D901

Lieux de renseignement

Office de Tourisme de Mende

Place du Foirail, 48000 MENDE

Tel : 04 66 94 00 23

<https://www.mende-coeur-lozere.fr/>



Source



Comité départemental de la randonnée pédestre 48

<http://lozere.ffrandonnee.fr/>