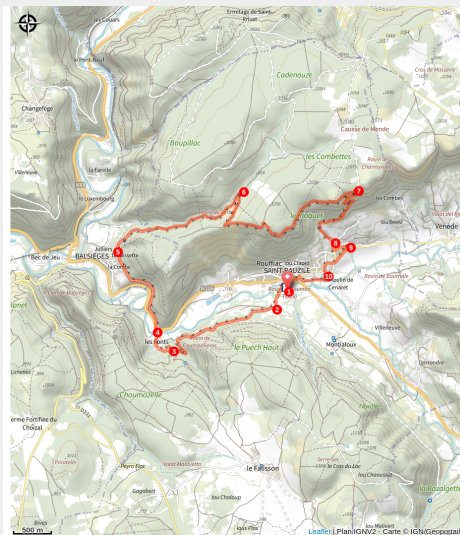


Le Causse de Mende

Vallée du Lot - Saint-Bauzile



Croisement de 2 sentiers au Fonts (FS - OTI Mende)



Cet itinéraire vous emmènera des rives du Bramont jusqu'en haut du Causse de Mende et vous offrira des perspectives sur la Nize, le Truc de Balduc et le Valdoncez. En chemin, vous observerez le "béliet hydraulique" des Fonts et vous admirerez l'église romane de Saint-Bauzile.

Infos pratiques

Pratique : A pied

Durée : 4 h 45

Longueur : 12.6 km

Dénivelé positif : 544 m

Difficulté : Difficile

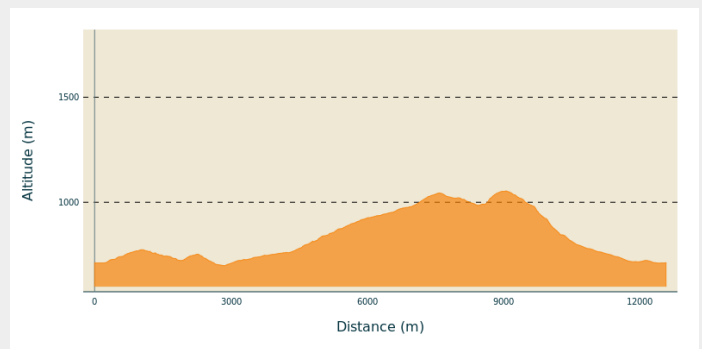
Type : Boucle

Thèmes : Architecture et Village, Forêt

Itinéraire

Départ : Stade de Saint Bauzile
Arrivée : Stade de Saint Bauzile
Communes : 1. Saint-Bauzile
2. Balsièges

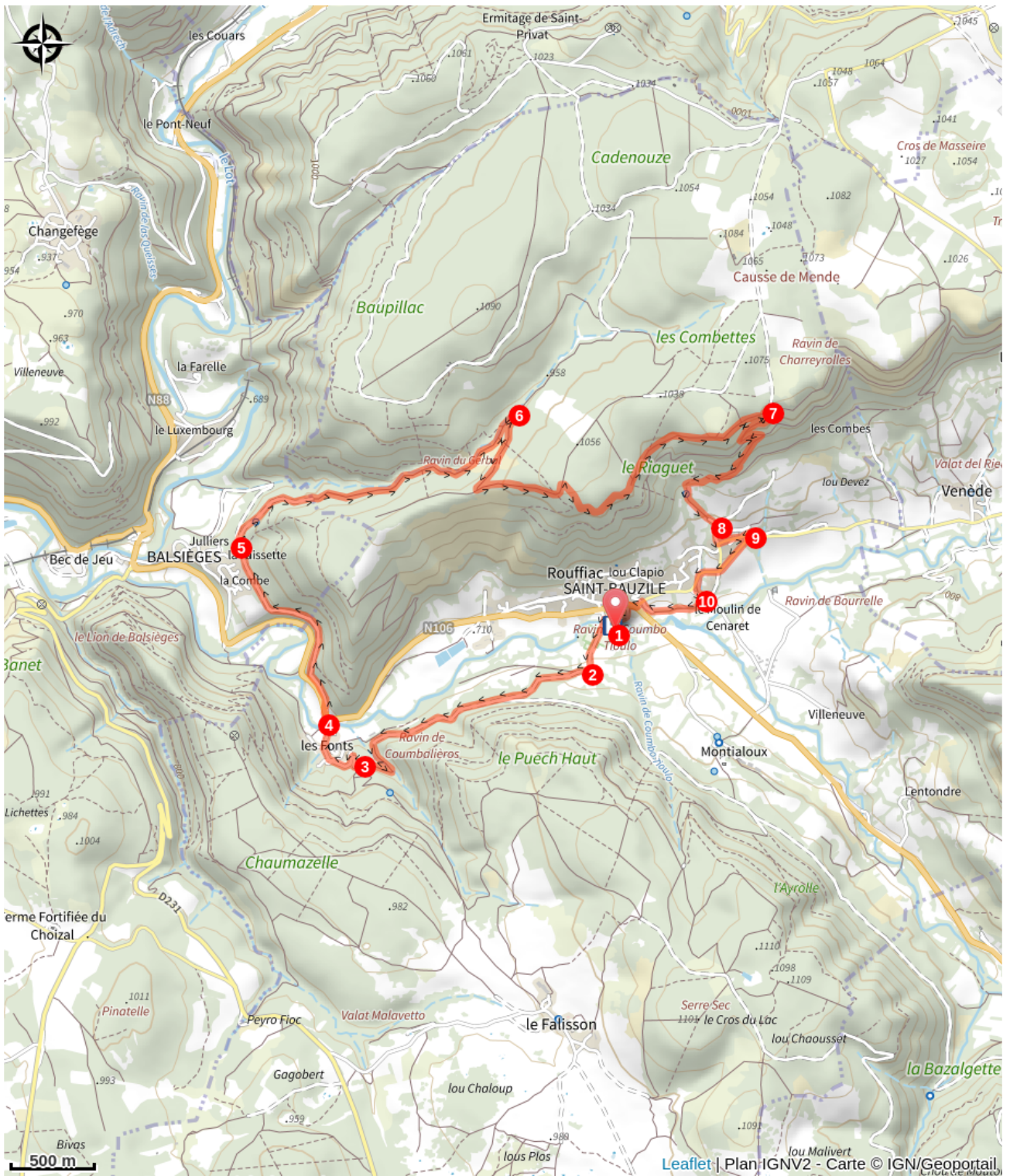
Profil altimétrique



Altitude min 698 m Altitude max 1054 m

1. Depuis le parking du stade de Rouffiac, partir à gauche entre les 2 stades sur environ 300 m. Prendre le chemin à droite.
2. A cette intersection, prendre la piste à gauche. A l'intersection suivante, prendre à droite en restant à niveau. Traverser le ravin de Coumbalièros et gagner un croisement de chemins. Prendre à droite.
3. Traverser le village des Fonts. Dans le village, vous verrez le bélier sur la gauche en accédant à un captage d'eau. franchir le pont sur le Bramont.
4. Monter en face et traverser la route N106. Emprunter la piste à droite vers l'abri bus. Elle domine la route et un lotissement pour atteindre le lieu-dit La Faissette.
5. A la fourche, prendre la piste de droite qui remonte le Ravin du Gerbal en direction du Causse de Mende jusqu'à un croisement de chemin (lacet).
6. Quitter le ravin du Gerbal par le chemin à droite. après environ 1 km, prendre une autre piste sur la droite : elle descend en direction du thalweg du Riaguet (forte descente et forte montée) et atteindre un carrefour de chemins. prendre celui qui descend à droite vers la vallée.
7. Au carrefour, prendre à droite le premier chemin qui descend en pente parfois assez forte (potentiellement glissante) jusqu'au village de Saint Bauzile.
8. Au carrefour, descendre à droite puis à gauche, passer devant la mairie et longer le vieux cimetière jusqu'à un virage en épingle.
9. Continuer à descendre à droite et gagner la D41. Après la ferme à gauche, emprunter sur quelques mètres le chemin du Moulin de Cénaret.
10. Prendre le chemin à gauche jusqu'à la départementale. Monter sur la départementale. Gagner la N106. La traverser et descendre à gauche sous l'ancien hôtel. Longer la rivière, la traverser par la passerelle (bien refermer le portillon). Juste après, tourner à gauche et rejoindre le parking de départ.

Sur votre chemin...



Toutes les infos pratiques

Lieux de renseignement

Office de Tourisme de Mende
Place du Foirail, 48000 MENDE
Tel : 04 66 94 00 23
<https://www.mende-coeur-lozere.fr/>



Source



Comité départemental de la randonnée pédestre 48
<http://lozere.ffrandonnee.fr/>