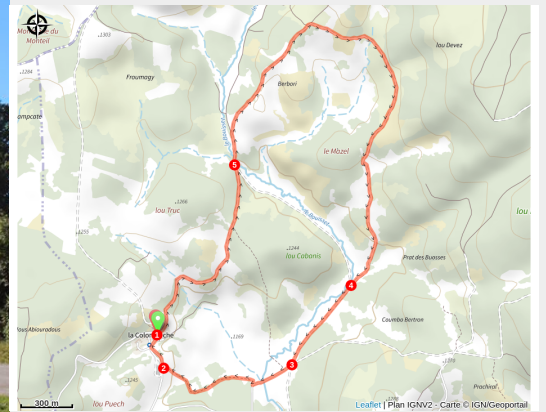


Le Village mort du Mazel Chabrier

Vallée du Lot - Le Born



Départ du sentier à La Colombèche



Ce circuit se déroule sur les contreforts de la Margeride et vous emmènera au hameau du Mazel Chabrier.

Celui-ci fût entièrement détruit par un incendie, une nuit de décembre 1765. Tout le bétail périt. Les habitants ayant tout perdu, abandonnèrent le hameau; d'où le nom de "village mort".

Infos pratiques

Pratique : A pied

Durée : 1 h 45

Longueur : 6.3 km

Dénivelé positif : 174 m

Difficulté : Facile

Type : Boucle

Thèmes : Architecture et Village, Histoire et Culture

Itinéraire

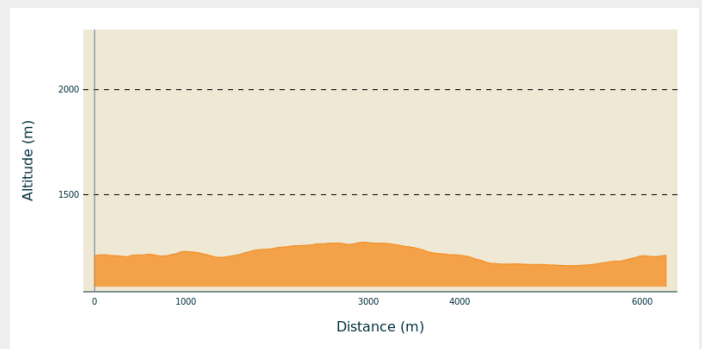
Départ : Centre du village de la Colombèche

Arrivée : Centre du village de la Colombèche

Balisage : — PR

Communes : 1. Le Born

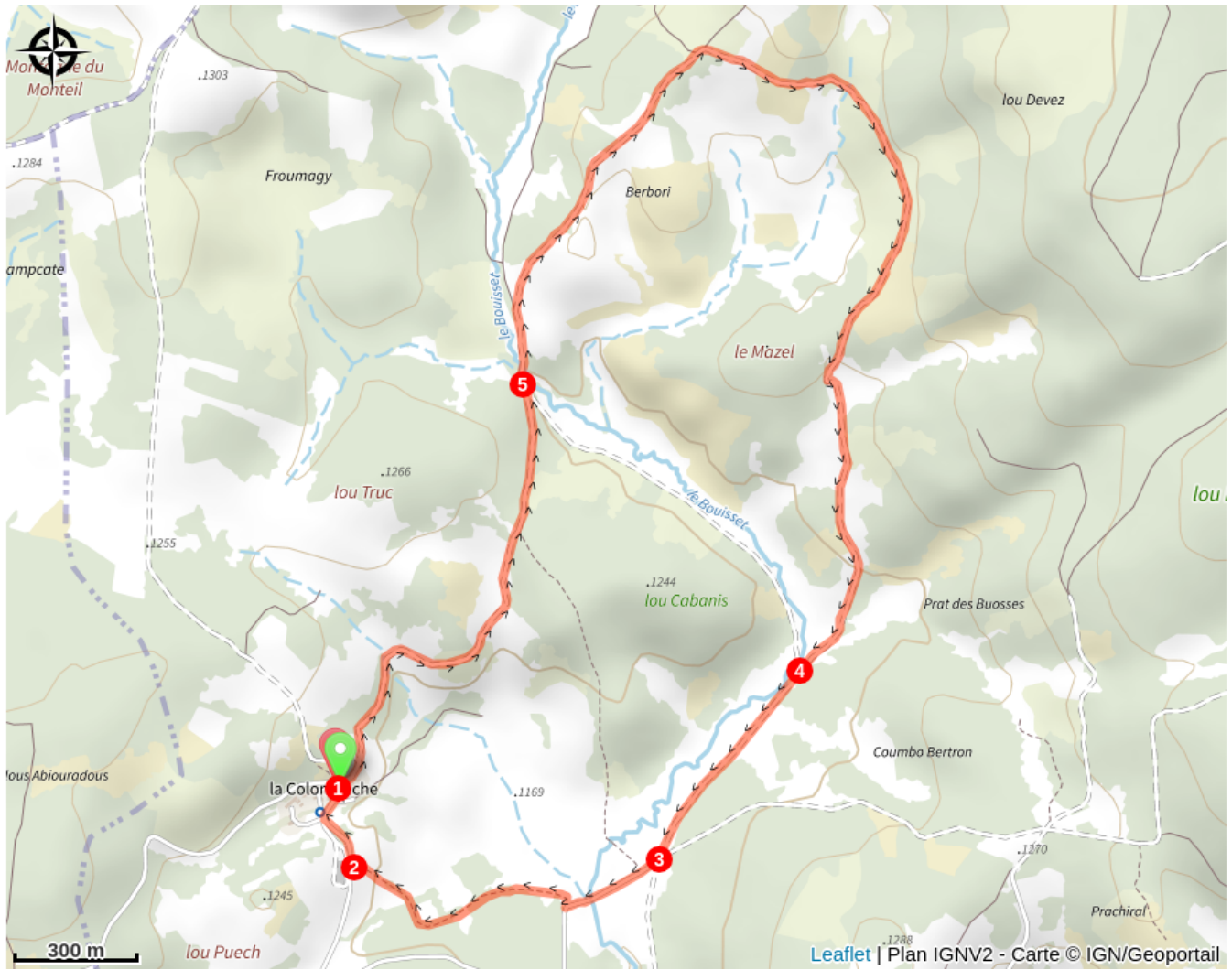
Profil altimétrique



Altitude min 1162 m Altitude max 1274 m

1. Depuis le centre du hameau de La Colombèche, prendre la route de Saint Martin sur environ 150 m.
2. Quitter la route en empruntant le chemin creux à gauche jusqu'à une petite route goudronnée. La suivre sur la gauche, franchir le pont sur le Bouisset et gagner le carrefour de pistes dit de la "Maison brûlée".
3. Suivre la piste de gauche : elle longe l'ruisseau du Bouisset jusqu'à une fourche.
4. Juste avant de traverser le ruisseau, emprunter la piste à droite. A la fin de la montée, passer devant un panneau indiquant le vilalge mort du Mazel Chabrier. Les ruines sont totalement cachées par la végétation. Suivre la piste principale en ignorant les départs de chemin sur la gauche. cette piste redescend jusqu'au ruisseau.
5. Après avoir traversé le ruisseau du Bouisset, remonter par le chemin de droite dans un bois de hêtres. Ignore un départ de chemin et rejoindre la Colombèche.

Sur votre chemin...



Toutes les infos pratiques

Comment venir ?

Accès routier

La Colombèche, 13.1 km au nord-est de Mende via la D806 puis la D74

Lieux de renseignement

Office de Tourisme de Mende

Place du Foirail, 48000 MENDE

Tel : 04 66 94 00 23

<https://www.mende-coeur-lozere.fr/>



Source



Comité départemental de la randonnée pédestre 48

<http://lozere.ffrandonnee.fr/>