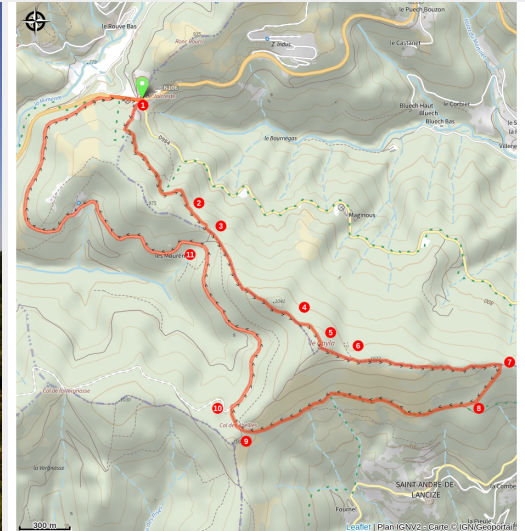


Col des Abeilles

Cévennes - Saint-André-de-Lancize



(Fanny Alibert)



Le chemin emprunte la draille du Languedoc, utilisée par les bergers transhumants au moins depuis le 12ème siècle. L'itinéraire se compose de cols et de crêtes, qui offrent de larges panoramas sur les quatre vallées Cévenoles.

Infos pratiques

Pratique : A pied

Durée : 3 h 30

Longueur : 9.4 km

Dénivelé positif : 509 m

Difficulté : Moyen

Type : Boucle

Thèmes : Faune et Flore, Forêt

Itinéraire

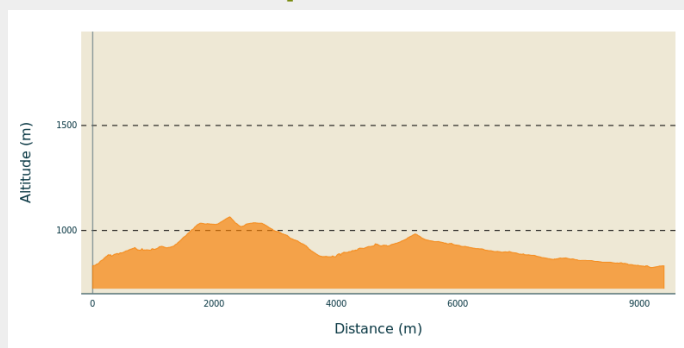
Départ : Col de Jalcreste en bordure de la RN106

Arrivée : Col de Jalcreste en bordure de la RN106

Balisage : — PR

Communes : 1. Saint-André-de-Lancize
2. Saint-Privat-de-Vallongue

Profil altimétrique



Altitude min 823 m Altitude max 1065 m

Départ : Au col de Jalcreste, en bordure de la N 106.

1 - À l'intersection entre la N106 et de la D984, prendre la montée goudronnée à droite, en face du restaurant « Le Ventadou ».

2 - Laisser le chemin à droite.

3 - Passer un col et laisser à droite un 2ème chemin : forte montée.

4 - En haut de la côte, suivre le sentier qui monte à gauche.

5 - Au Cayla (panorama à 360°) redescendre par le sentier à gauche.

6 - Après une première descente, laisser un chemin à droite et continuer en face pour atteindre un replat.

7 - Obliquer à droite sur un chemin qui mène à une piste en sous-bois (clède et piège à loup).

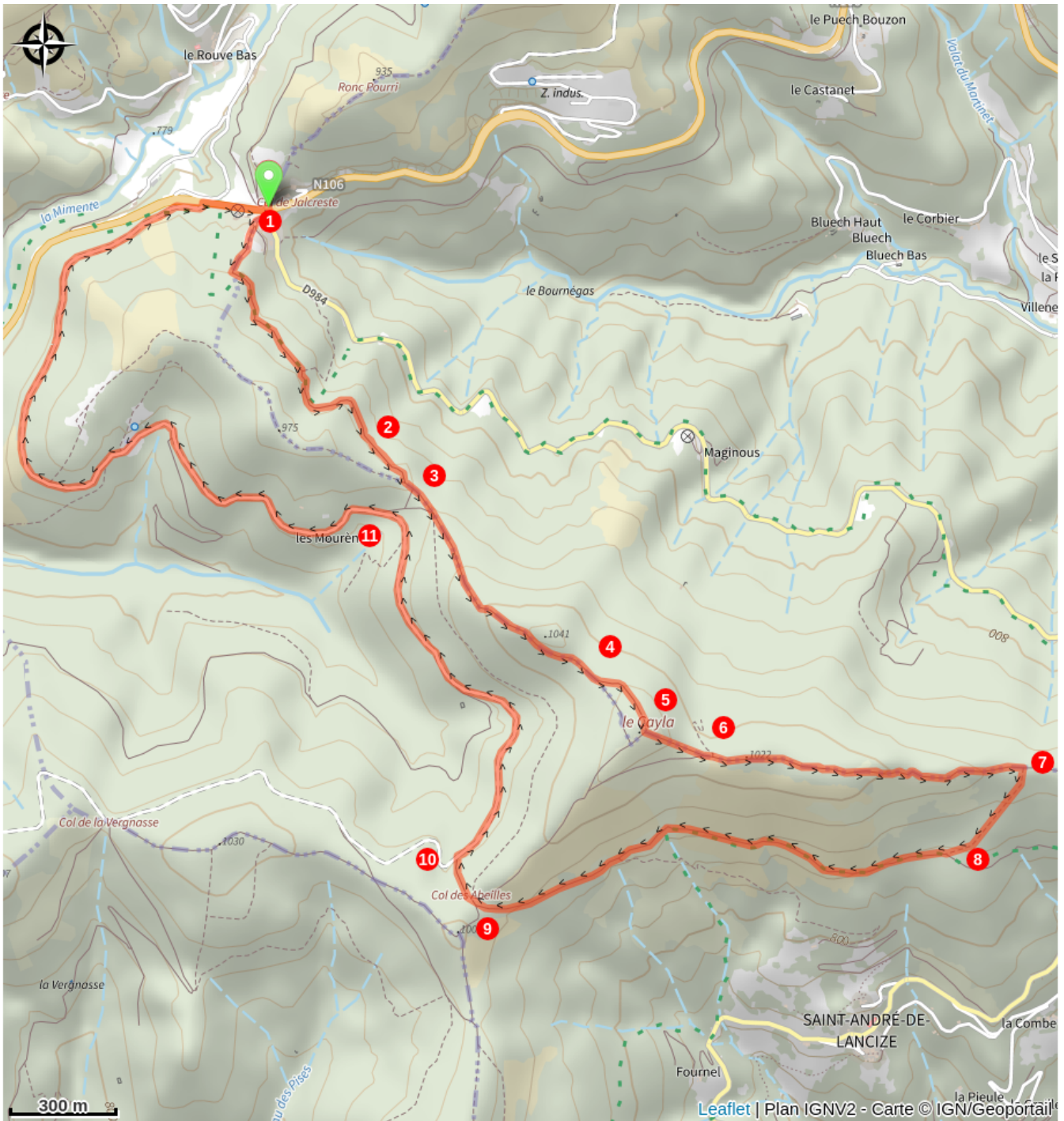
8 - Sortir des bois et emprunter la piste à droite (camin ferrat) jusqu'au col des abeilles (ou trescol).

9 - Au col suivre le PR jaune en direction de Barre des Cévennes.

10 - Au croisement, reprendre le large chemin forestier.

11 - Laisser le sentier sur la droite. Peu après, on passe devant la ferme des Maurènes, puis la Maison forestière de Solpéran. Retour au col de Jalcreste en longeant la RN106.

Sur votre chemin...



Toutes les infos pratiques

En coeur de parc

Le Parc national est un territoire naturel, ouvert à tous, mais soumis à une réglementation qu'il est utile de connaître pour préparer son séjour

Recommandations

Montée raide sur la draille, schistes glissants par temps pluvieux. Adaptez votre équipement aux conditions météo du jour. N'oubliez pas que le temps change vite en montagne. Pensez à emporter de l'eau en quantité suffisante, de bonnes chaussures et un chapeau. Refermez bien les clôtures et les portillons.

Comment venir ?

Transports

Ligne de bus n°252 de la compagnie LIO

Accès routier

Au col de Jalcreste, en bordure de la RN106 (axe routier entre Florac et Alès).

Parking conseillé

Parking restaurant le Phénix

Lieux de renseignement

Maison du tourisme et du Parc national, Florac

Place de l'ancienne gare, N106, 48400 Florac-trois-rivières

info@cevennes-parcnational.fr

Tel : 04 66 45 01 14

<https://www.cevennes-gorges-du-tarn.com>



Office de tourisme Des Cévennes au mont-Lozère, Le Collet-de-Dèze

RN 106, 48160 Le Collet-de-Dèze

info@cevennes-montlozere.com

Tel : 04 66 45 81 94

<https://www.cevennes-montlozere.com/>



Office de tourisme Des Cévennes au mont-Lozère, Vialas

info@cevennes-montlozere.com

Tel : 04 66 45 81 94

<https://www.cevennes-montlozere.com/>



Source



CC des Cévennes au Mont Lozère

<http://www.cevennes-mont-lozere.fr/>



Parc national des Cévennes

<http://www.cevennes-parcnational.fr/>