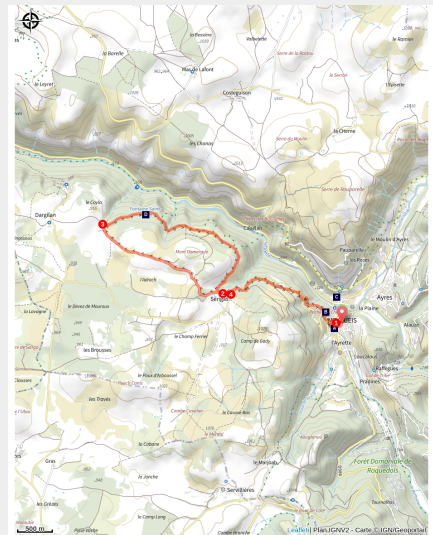


Petit tour du Causse Noir - Trail n°23

Cévennes - Meyrueis



(@de beaux lents demain - cdt)



Ce bel itinéraire permet une belle découverte du Causse Noir, entre Vallée de la Jonte et Mont Domergue. Vous êtes à quelques pas de la célèbre grotte de Dargilan !

Un itinéraire au dénivelé assez faible, qui permet de s'immerger dans l'ambiance du Causse Noir et de découvrir un joli petit hameau .

Infos pratiques

Pratique : Trail

Durée : 1 h 15

Longueur : 10.7 km

Dénivelé positif : 458 m

Difficulté : Moyen

Type : Boucle

Itinéraire

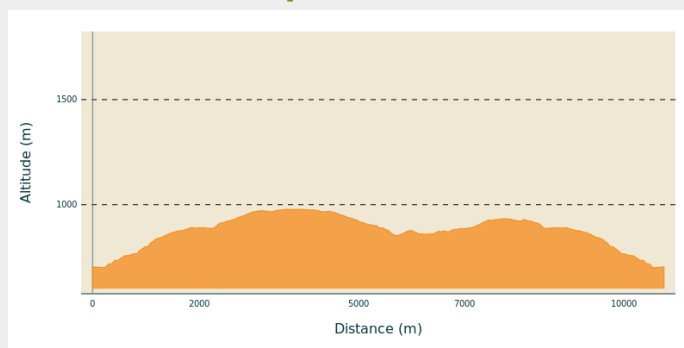
Départ : Meyrueis, parking Champs de Mars

Arrivée : Meyrueis, parking Champs de Mars

Balisage :  Trail

Communes : 1. Meyrueis

Profil altimétrique



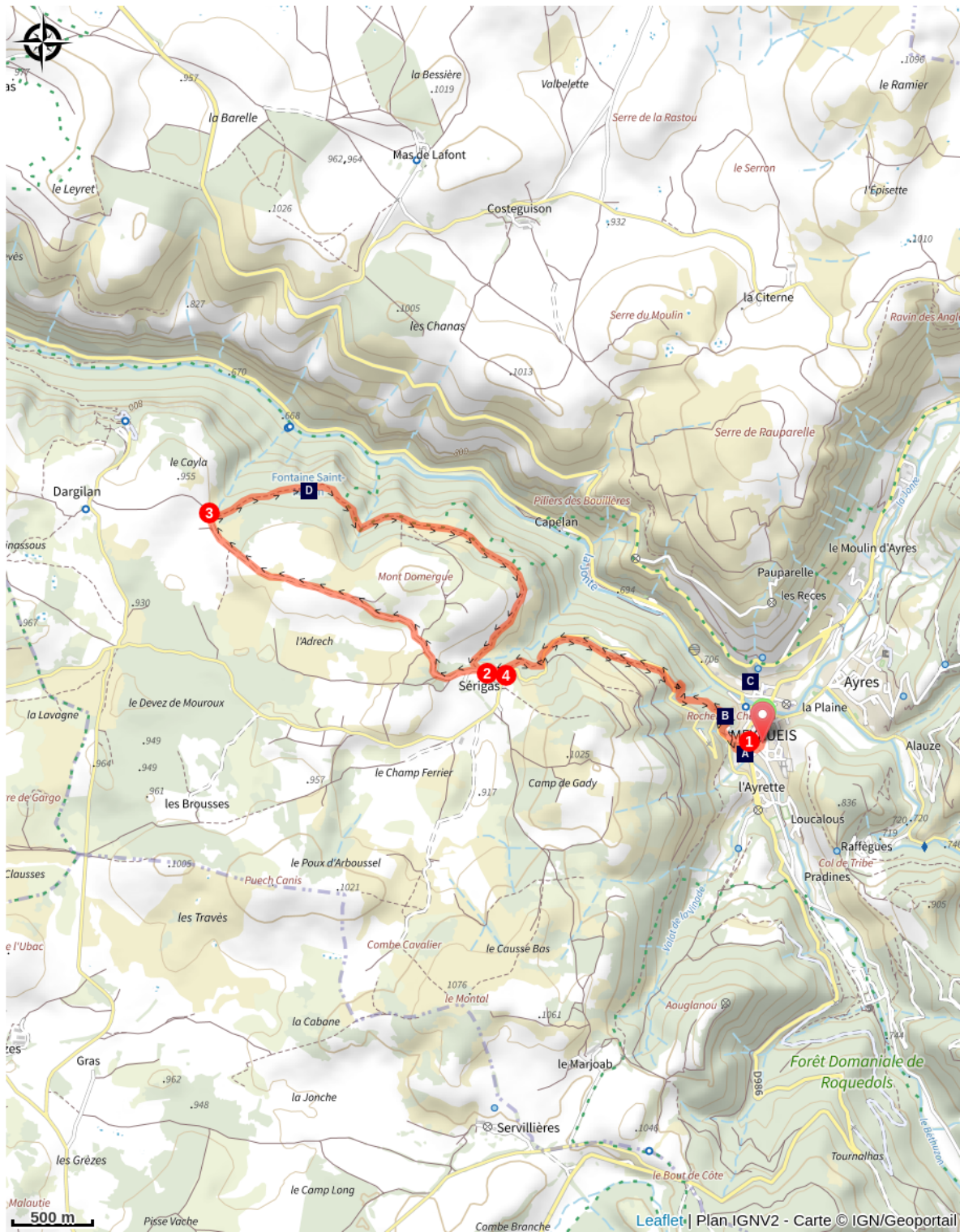
Altitude min 700 m Altitude max 979 m

Pour réaliser cette boucle, il suffit de suivre le **balisage Trail n°24**.

Vous pouvez également télécharger sa trace GPX et/ou utiliser l'application LozereTrailNature pour un suivi GPS en temps réel et un partage de vos chronos.

1. La boucle débute par une montée un peu raide, le long du GR®62a, jusqu'à Sérigas.
2. On débute alors un large tour du Mont Domergue, dont la première partie s'effectue sur une piste sur les hauteurs du Causse Noir.
3. On bifurque ensuite sur un monotrace, qui descend en forêt, tout en restant sur les Corniches du Causse.
4. De retour à Sérigas, on reprend le GR®62a pour redescendre au village.

Sur votre chemin...



Le village de Meyrueis (A)
Terrasse (C)

Le rocher du château (B)
Fontaine Saint-Martin (D)

Toutes les infos pratiques

i En coeur de parc

Le Parc national est un territoire naturel, ouvert à tous, mais soumis à une réglementation qu'il est utile de connaître pour préparer son séjour

! Recommandations

Adaptez votre équipement aux conditions météo du jour.
N'oubliez pas que le temps peut vite changer dans les Cévennes.
Bien refermer les clôtures et les portillons.

Comment venir ?

Transports

Pour venir en transport en commun, renseignements sur le site: <https://www.mobilite-lozere.fr/>

Accès routier

Du Rozier, prendre la D996, jusqu'à Meyrueis.
De Florac, direction Meyrueis par la D907 et D996, en passant par le col de Perjuret, jusqu'à Meyrueis.

Parking conseillé

Parking dans le bourg de Meyrueis, vers le Champs de Mars.

i Lieux de renseignement

Maison du tourisme et du Parc national, Florac

Place de l'ancienne gare, N106, 48400
Florac-trois-rivières

info@cevennes-parcnational.fr

Tel : 04 66 45 01 14

<https://www.cevennes-gorges-du-tarn.com>



Sur votre chemin...



Le village de Meyrueis (A)

La situation géographique de Meyrueis, bourg lové entre le massif de l'Aigoual, le causse Noir et le causse Méjean, est remarquable. Le « Camin Ferrat » franchit ici la Jonte. Les pèlerins et les troupeaux transhumants faisaient halte au village avant de poursuivre leur chemin. De nombreux marchands fréquentaient ses importantes foires. Flânez dans les ruelles et replongez-vous dans le passé florissant de la belle époque. Des demeures bourgeoises cossues aux places de marché, tout parle encore de la vie passée ! La laine des brebis des plateaux était tissée ici, la soie y était filée. La vie économique était intense. Au XVIIe siècle, Meyrueis devint un haut lieu de la confection de chapeaux. Vers 1860, 17 chapelleries s'activaient à la fabrication de chapeaux pour alimenter le Languedoc et la Provence ! Des beaux chapeaux faits en feutre de laine et bourrette de soie d'une qualité exceptionnelle ! Éteinte vers 1920, cette activité a laissé place au tourisme qui, de nos jours, anime la cité.

Crédit photo : Béatrice Galzin



Le rocher du château (B)

Selon une affirmation invérifiable datant du XVIIe siècle, le général romain Caius Marius aurait fait élever un castrum sur le rocher dominant le village en 101 avant Jésus-Christ. Cependant, les premiers écrits ayant trait à la cité datent du XIe siècle et évoquent la présence du château abritant la famille Bermont. Il passera successivement aux Anduze, aux Roquefeuil, puis aux Armagnac, avant d'échoir à Jeanne d'Albret, reine de Navarre.

Crédit photo : ©Nathalie Thomas



Terrasse (C)

Tout au long de la montée, vous découvrirez d'anciennes terrasses abandonnées. Vous verrez quelques pieds de vigne qui ont persisté après l'abandon de la viticulture locale. Elles témoignent qu'autour des hameaux et des villages, les versants étaient cultivés et plantés d'arbres fruitiers et de vigne. Ces terrasses étaient la seule possibilité pour les habitants de la vallée d'avoir des zones planes, à sol profond, propices à la culture.

Crédit photo : © Nathalie Thomas



Fontaine Saint-Martin (D)

Les causses sont de vrais fromages de gruyère. Les cavités résultent de l'action de l'eau qui pénètre dans les profondeurs de la terre grâce à la porosité de la roche et aux fissures. Elle creuse chimiquement par l'intermédiaire du gaz carbonique qu'elle contient et forme des réseaux de grottes ou avens que l'on peut visiter aujourd'hui.

Les sources que l'on rencontre sont une autre conséquence des phénomènes karstiques. L'eau qui jaillit de ces orifices est bloquée dans son infiltration par de minces couches d'argile imperméable noyées dans la masse de calcaire.

Crédit photo : nathalie.thomas