
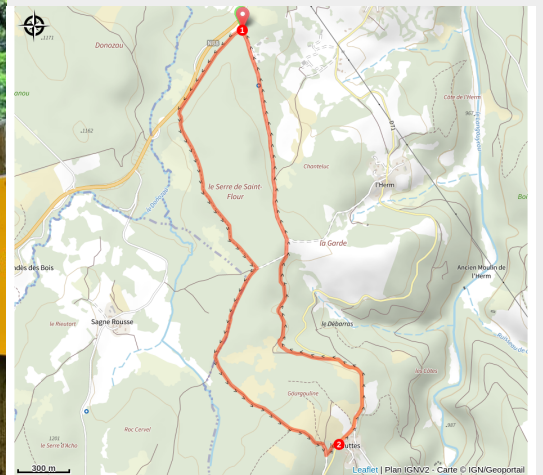


## Circuit des Fées Traileuses - Trail n°41

Margeride - Saint-Flour-de-Mercoire



Le sentier des Fées (© Langogne Tourisme)



*Une agréable petite boucle dans la forêt de Saint-Flour-de-Mercoire, accessible à tous.*

Itinéraire idéal pour les traileurs débutants, ainsi que pour tous les coureurs en quête d'une sortie tranquille dans la forêt.

Peut aussi être utilisé comme support de séance pour travailler la vitesse "à plat".

### Infos pratiques

Pratique : Trail

Durée : 45 min

Longueur : 6.4 km

Dénivelé positif : 125 m

Difficulté : Très facile

Type : Boucle

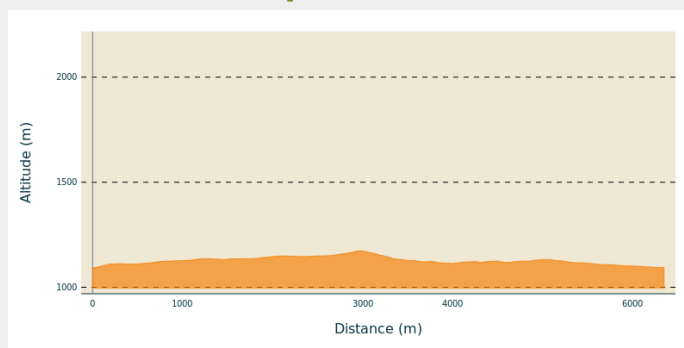
# Itinéraire

**Départ** : Parking du sentier des Fées,  
Saint-Flour-de-Mercoire

**Arrivée** : Parking du sentier des Fées,  
Saint-Flour-de-Mercoire

**Communes** : 1. Saint-Flour-de-Mercoire  
2. Cheylard-l'Évêque

## Profil altimétrique

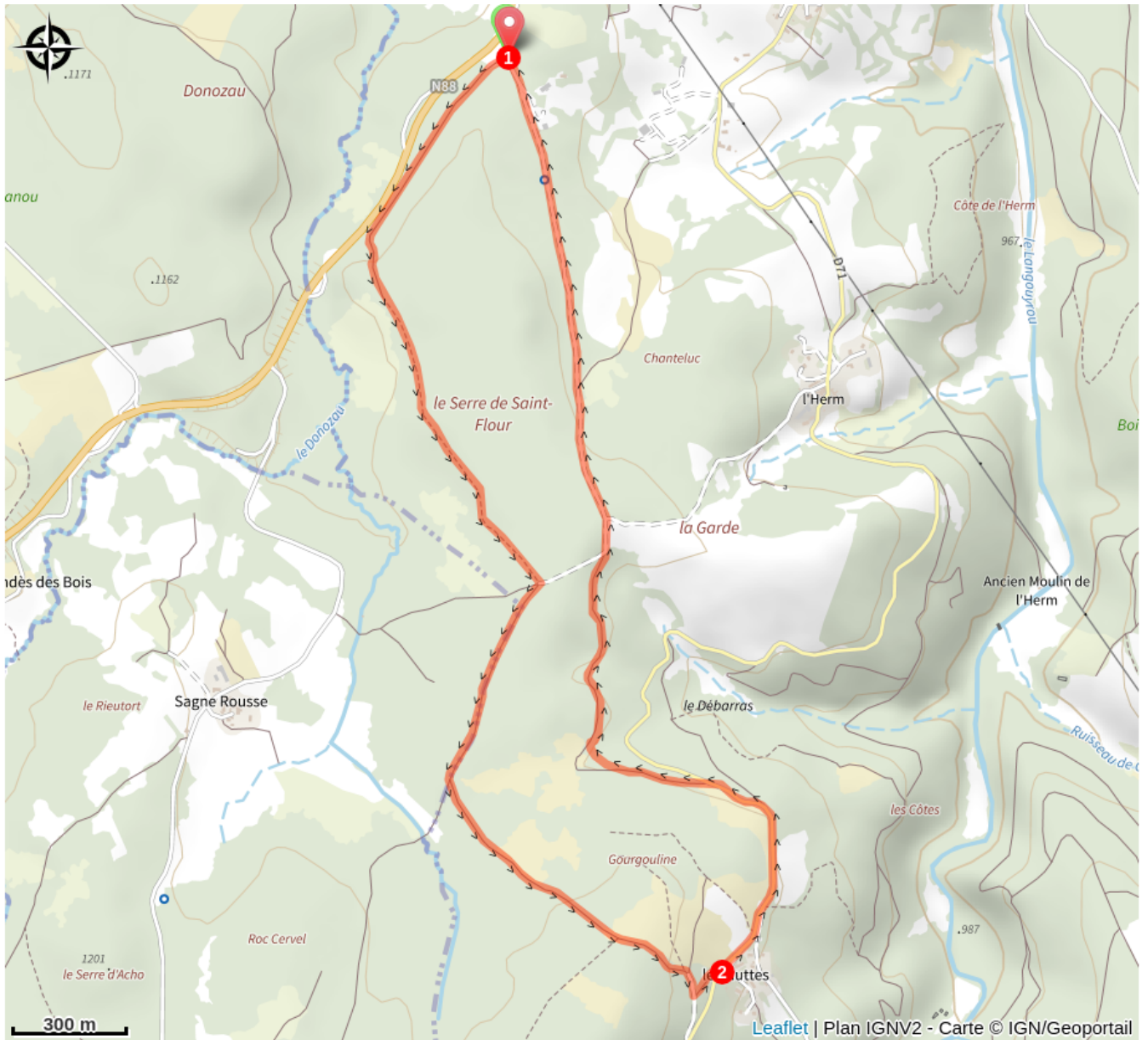


Altitude min 1093 m Altitude max 1173 m

**Attention, itinéraire non balisé.** Pour l'effectuer il est nécessaire de télécharger la trace GPX sur votre montre ou téléphone mobile. Les indications ci dessous ne sont que des compléments d'informations, mais ne peuvent pas permettre de réaliser l'itinéraire sans la trace GPX (ou la carte, pour les adeptes d'orientation).

1. Le départ monte légèrement, puis l'itinéraire évolue en faux plat, tendance ascensionnelle sur la première partie de la boucle.
2. La descente au hameau Les Huttes marque la mi-parcours. De là, il ne vous reste plus qu'à dérouler sur de belles pistes forestières pour rejoindre le parking de départ.

# Sur votre chemin...



# Toutes les infos pratiques

## **Recommandations**

- Ne pas jeter de déchets dans la nature
- Ne pas quitter les itinéraires balisés.
- Ne pas cueillir ni ramasser fleurs et fruits.
- Se rappeler que les sentiers sont partagés et être respectueux envers l'ensemble des autres usagers (sportifs, touristes, chasseurs, agriculteurs...)
- S'il faut franchir des barrières à animaux, ne pas oublier de les refermer derrière soi.

Pour conserver la beauté de nos sentiers, courons en respectant l'environnement.

## **Comment venir ?**

### Accès routier

5,5 km au sud-ouest de Langogne par la N88, en direction de Mende.  
Aire de pique-nique en bordure de la N88.

En venant de Mende, 900 mètres avant l'embranchement qui mène à Saint-Flour-de-Mercoire, sur la droite.

En venant de Langogne, 900 mètres après l'embranchement qui mène à Saint-Flour-de-Mercoire, sur la gauche.

### Parking conseillé

Parking du sentier des Fées, bord de RN88.

## **Lieux de renseignement**

### **Office de Tourisme de Langogne Margeride Grand Lac de Naussac**

11 boulevard De Gaulle, 48300  
LANGOGNE

langogne@langogne.com

Tel : +33 (0)4 66 69 01 38

<http://www.ot-langogne.com>



## Source



Communauté de Communes Haut Allier Margeride