
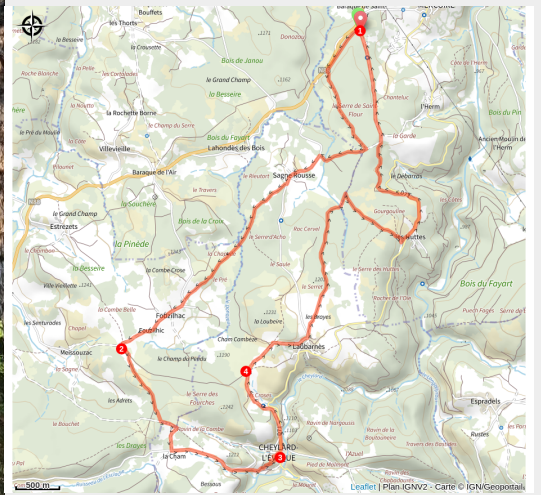


Excursion à Cheylard l'Evêque - Trail n°43

Margeride - Saint-Flour-de-Mercoire



Chaos granitique (© Langogne Tourisme)



Sortie roulante dans les bois de Margeride, en partie sur le célèbre chemin de Stevenson. Version longue de l'itinéraire 42

Une belle forêt, un air pur, d'agréables chemins forestiers et la traversée d'un authentique hameau; voilà ce qui vous attend sur cette boucle nature.

Infos pratiques

Pratique : Trail

Durée : 2 h

Longueur : 17.0 km

Dénivelé positif : 359 m

Difficulté : Moyen

Type : Boucle

Itinéraire

Départ : Saint-Flour-de-Mercoire

Arrivée : Saint-Flour-de-Mercoire

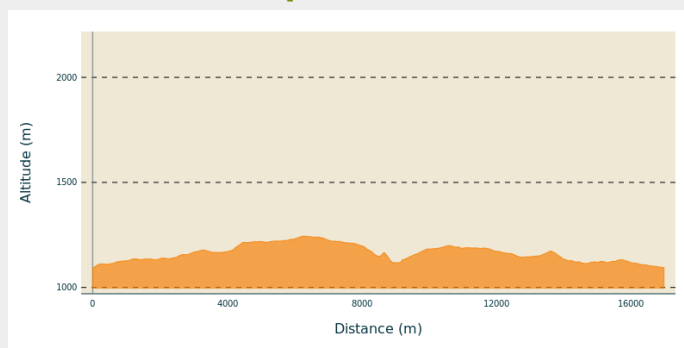
Balisage :  Trail

Communes : 1. Saint-Flour-de-Mercoire

2. Cheylard-l'Évêque

3. Chaudeyrac

Profil altimétrique

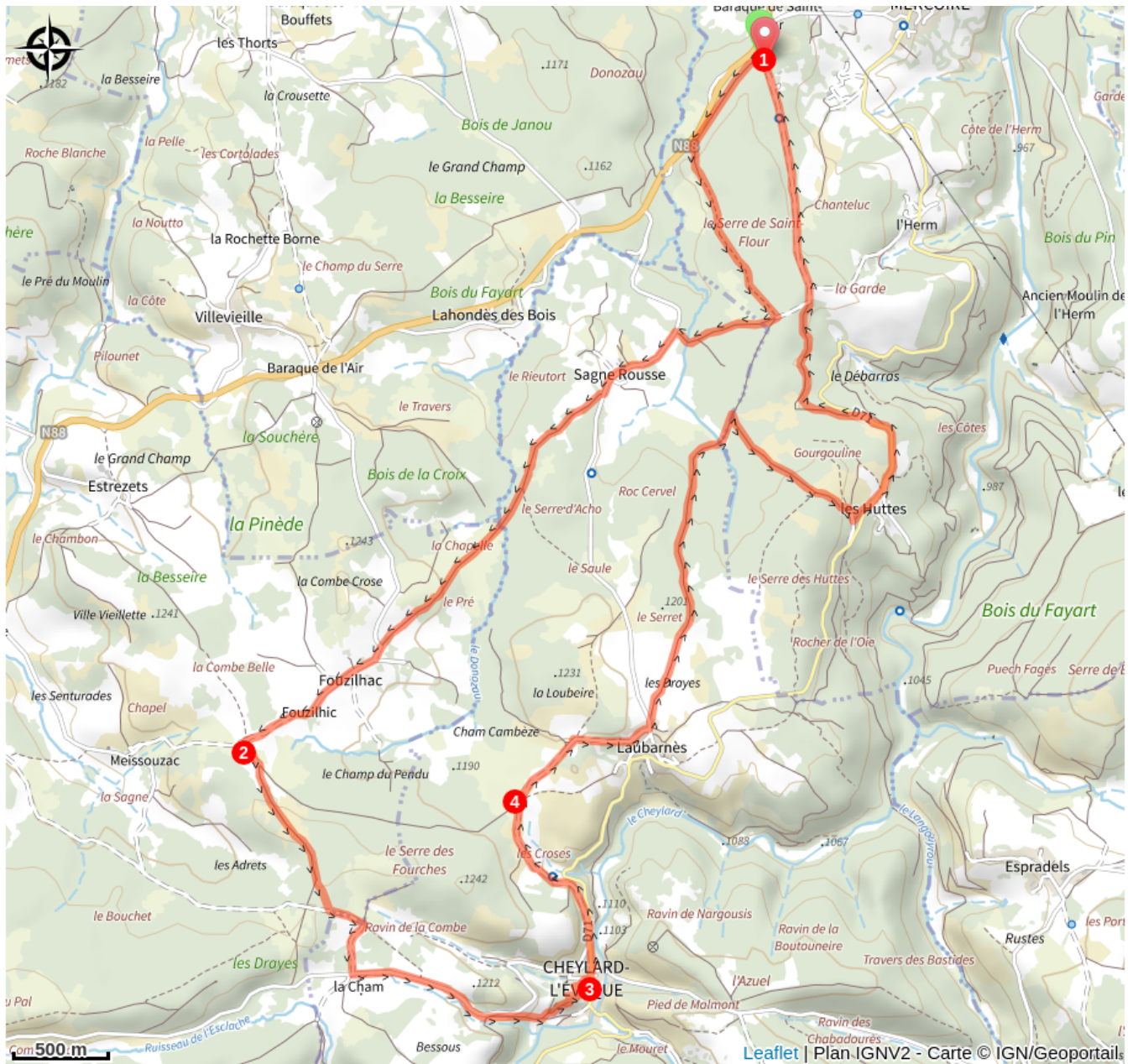


Altitude min 1094 m Altitude max 1244 m

Attention, itinéraire non balisé. Pour l'effectuer il est nécessaire de télécharger la trace GPX sur votre montre ou téléphone mobile. Les indications ci dessous ne sont que des compléments d'informations, mais ne peuvent pas permettre de réaliser l'itinéraire sans la trace GPX (ou la carte, pour les adeptes d'orientation).

1. Départ identique au circuit trail 41, sur d'agréables chemins dans la forêt., qui sillonnent le beau plateau de la Margeride.
2. L'itinéraire quitte les GR pour poursuivre sur un sentier boisé puis un court tronçon de route (peu fréquentée) pour rejoindre le village de Cheylard l'Evêque. mettre cap au nord.
3. Au village, on retrouve les GR, que l'on emprunte pour remettre le cap au nord.
4. Fin de l'itinéraire identique au circuit Trail 41. Les chemins alternent passages à travers champs et forêts. La descente au hameau Les Huttes marque une arrivée prochaine.

Sur votre chemin...



Toutes les infos pratiques

Recommandations

- Ne pas jeter de déchets dans la nature
 - Ne pas quitter les itinéraires balisés.
 - Ne pas cueillir ni ramasser fleurs et fruits.
 - Se rappeler que les sentiers sont partagés et être respectueux envers l'ensemble des autres usagers (sportifs, touristes, chasseurs, agriculteurs...)
- S'il faut franchir des barrières à animaux, ne pas oublier de les refermer derrière soi.

Pour conserver la beauté de nos sentiers, courons en respectant l'environnement.

Comment venir ?

Accès routier

5,5 km au sud-ouest de Langogne par la N88, en direction de Mende.
Aire de pique-nique en bordure de la N88.

En venant de Mende, 900 mètres avant l'embranchement qui mène à Saint-Flour de-Mercoire, sur la droite.

En venant de Langogne, 900 mètres après l'embranchement qui mène à Saint-Flour de-Mercoire, sur la gauche.

Parking conseillé

Parking du sentier des Fées, Saint-Flour-de-Mercoire; aire de pique nique au bord de la RN 88

Lieux de renseignement

**Office de Tourisme de Langogne
Margeride Grand Lac de Naussac**
11 boulevard De Gaulle, 48300
LANGOGNE

langogne@langogne.com
Tel : +33 (0)4 66 69 01 38
<http://www.ot-langogne.com>



Source



Communauté de Communes Haut Allier Margeride