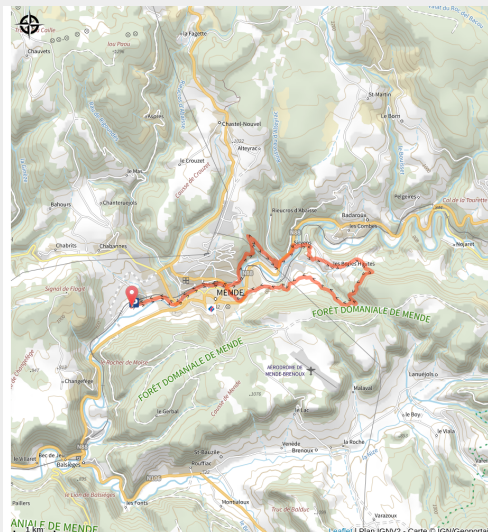


La vallée des enfers - VTT n°8

Vallée du Lot - Mende



Parking du Stade JJ Delmas, point de départ du circuit. (© Mairie de Mende)



Petite randonnée sportive *Espace VTT - FFC Mende*

Petite randonnée sportive avec une montée très difficile.

Infos pratiques

Pratique : A VTT

Durée : 2 h

Longueur : 17.9 km

Dénivelé positif : 576 m

Difficulté : Moyen

Type : Boucle

Itinéraire

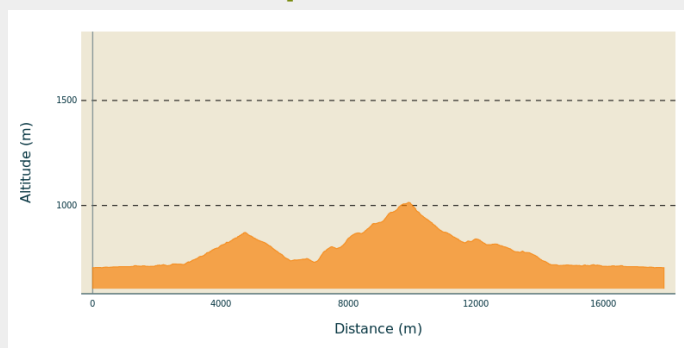
Départ : Parking du stade Jean-Jacques Delmas

Arrivée : Parking du stade Jean-Jacques Delmas

Balisage : 🚩 VTT hors PNR

Communes : 1. Mende
2. Badaroux

Profil altimétrique

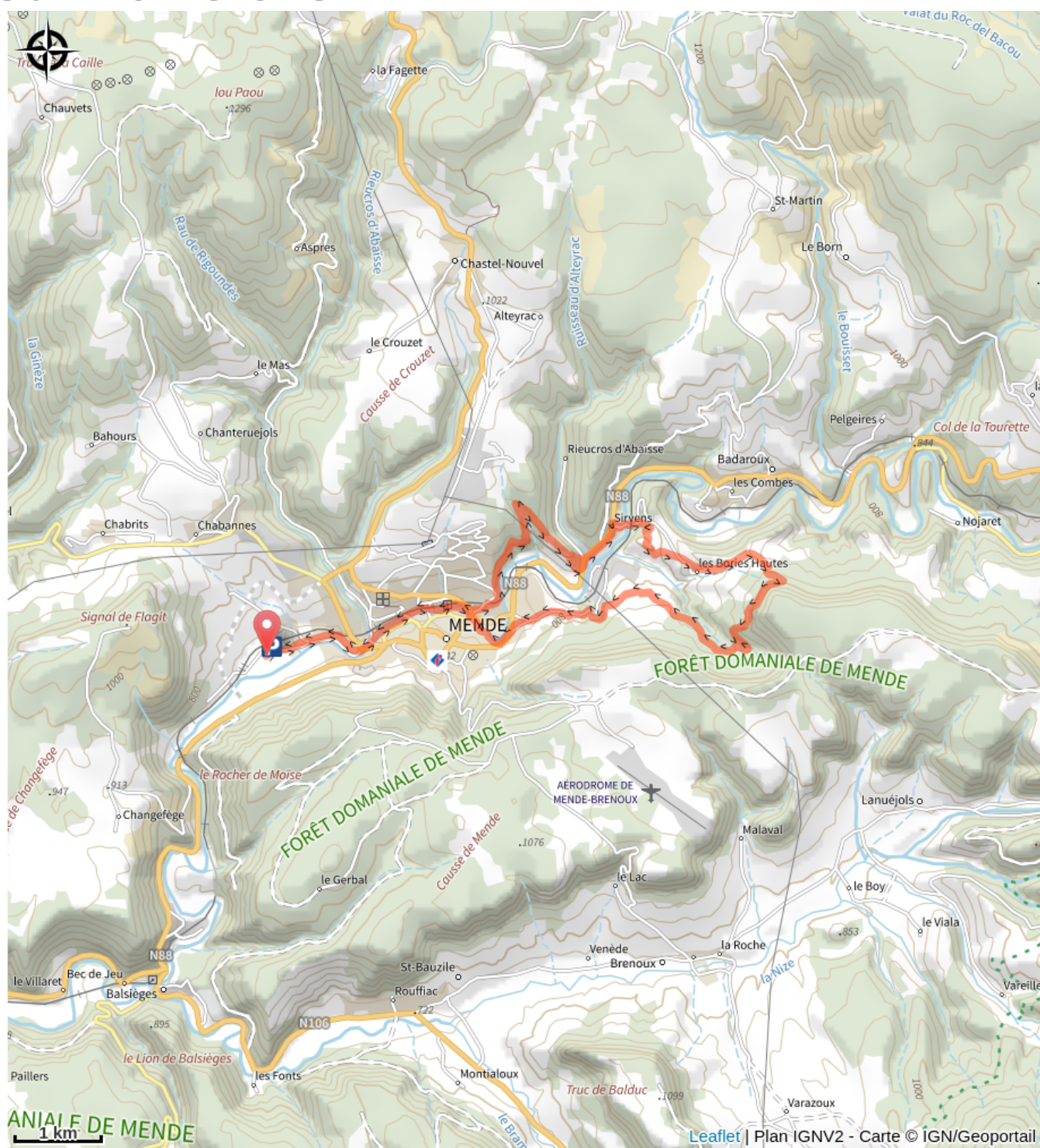


Altitude min 704 m Altitude max 1015 m

Bien que courte (moins de 18 km) cette petite randonnée sportive présente, 3,5 km après le départ, **une montée très difficile** d'un total de 4 km avec 1,5 km de pente douce puis 2,5 km plus abrupte.

les 2,5 km de grande descente qui suivent permettent de reprendre son souffle et de récupérer des jambes avant de remonter à nouveau sur 2 km puis de redescendre tranquillement vers l'arrivée le long des 4,5 derniers kilomètres.

Sur votre chemin...



Toutes les infos pratiques

Comment venir ?

Accès routier

Le départ du circuit est situé sur le parking du complexe sportif Jean-Jacques Delmas, devant la piscine intercommunale (route du Chapitre).

Parking conseillé

Parking du stade Jean-Jacques Delmas

Lieux de renseignement

Office de Tourisme de Mende

Place du Foirail, 48000 MENDE

Tel : 04 66 94 00 23

<https://www.mende-coeur-lozere.fr/>



Source



Communauté de Communes Cœur de Lozère