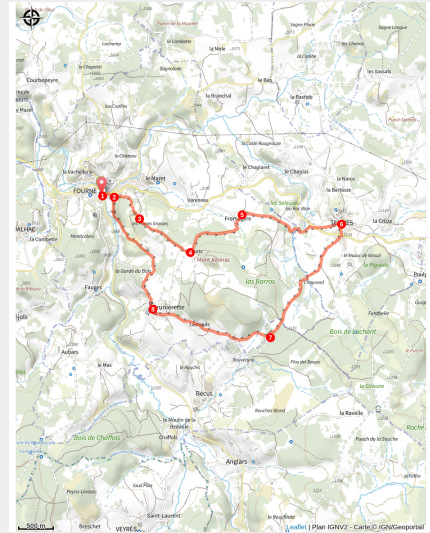


Autour du Mont Alh rac

Aubrac - Fournels



Eglise de Fournels (JF Salles)



Ce circuit au d part de Fournels vous emm nera autour du Mont Alh rac couronn  par les vestiges de son ch teau m di val. Il grimpe jusqu'  l'imposante ferme d'Aussets d'o  la vue sur le massif volcanique du Cantal est tr s belle avant d'atteindre Termes.

Au retour vous emprunterez un tron on du GR® de Pays Tour des Monts d'Aubrac.

  D COUVRIR EN CHEMIN :

- *Fournels* :  glise   ch ur roman (XII me s.) et clocher mur, ch teau de Brion (XV-XVIII me s.)
- *Termes* :  glise (XVII me s.), table d'orientation et panorama, miellerie Les Abeilles du Cantou
- Panoramas sur la cha ne de la Margeride et le massif volcanique des Monts du Cantal.

Infos pratiques

Pratique : A pied

Dur e : 2 h 27

Longueur : 11.0 km

D nivel  positif : 343 m

Difficult  : Moyen

Type : Boucle

Th mes : Cols et Sommets, Histoire et Culture

Itinéraire

Départ : Place de la mairie

Arrivée : Place de la mairie

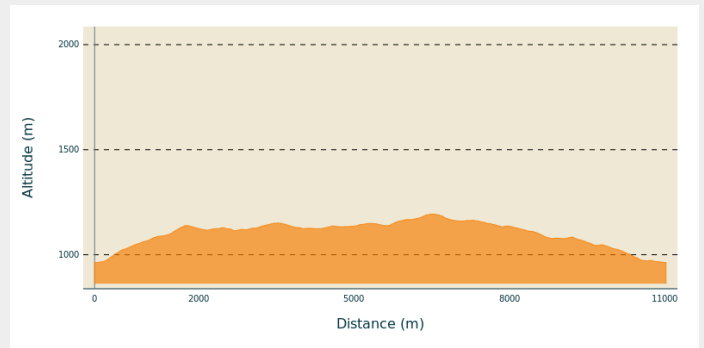
Balisage : — PR

Communes : 1. Fournels

2. Termes

3. Noalhac

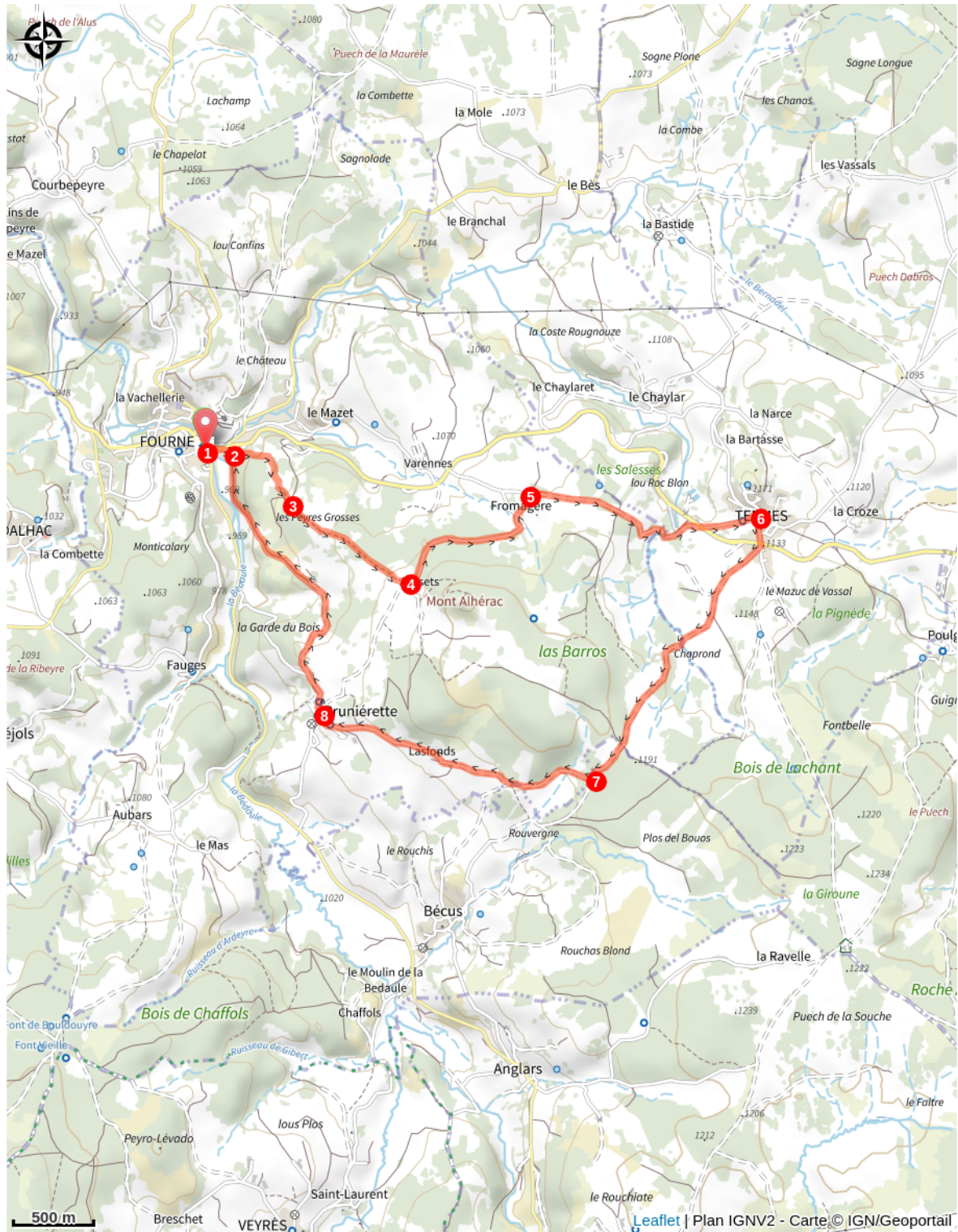
Profil altimétrique



Altitude min 962 m Altitude max 1193 m

1. De la place de la Mairie de Fournels, partir en direction de Termes, franchir le pont sur la Bédoule. À la patte d'oie, prendre à droite le petit chemin goudronné.
2. Quelques mètres plus loin, il devient sentier. À la croix, délaissier un chemin à droite, un autre à gauche et monter en face.
3. Ignorer un chemin à droite puis un autre à gauche et poursuivre tout droit jusqu'à une petite route sous la ferme d'Aussets.
4. Suivre cette petite route à gauche et descendre jusqu'au hameau de Fromagère que l'on traverse en prenant à droite entre les maisons.
5. Au carrefour en "T", prendre à droite la piste en direction de Termes. Franchir le Ruisseau de Lachant. Traverser la D 989 (> *prudence* !) et atteindre le bas du village de Termes.> Suivre la seconde route à gauche pour monter sur la butte de Termes (15 minutes aller-retour) : église (remaniée au xvème s.), table d'orientation et vaste panorama, miellerie *Les Abeilles du Cantou*
6. Prendre la première route à droite, gagner la D989 que l'on traverse (> *prudence* !) et, à l'embranchement, prendre à droite le GR® de Pays Tour des Monts d'Aubrac en direction de Pruniérette. Le suivre et atteindre un carrefour de larges pistes.
7. Emprunter celle de droite qui descend à Lasfonds et gagne Pruniérette.
8. Tourner à droite et traverser le hameau de Pruniérette en restant à droite sur une petite route goudronnée. Emprunter un premier chemin à droite. Passer devant une croix et descendre à droite [> vue sur les monts du Cantal, la Bédoule et Fournels]. Longer un bief alimentant en eau un ancien moulin et rejoindre le point 2.

Sur votre chemin...



Toutes les infos pratiques

Recommandations

Prudence aux traversées de la D989.

Comment venir ?

Accès routier

Fournels, à 15km de Saint-Chély d'Apcher et de l'autoroute A75 et à 13km de Chaudes-Aigues par la D989.

Parking conseillé

Place du foirail ou Place de la mairie

Lieux de renseignement

**Office de Tourisme de l'Aubrac
Lozérien - Bureau de Fournels**
Place de la Mairie, 48310 FOURNELS
fournels@aubrac-lozere.com
Tel : 04 66 45 31 42
<http://www.aubrac-lozere.com>



Source



Communauté de Communes Hautes Terres de l'Aubrac



Fédération Française de la Randonnée Pédestre
<https://www.ffrandonnee.fr/>