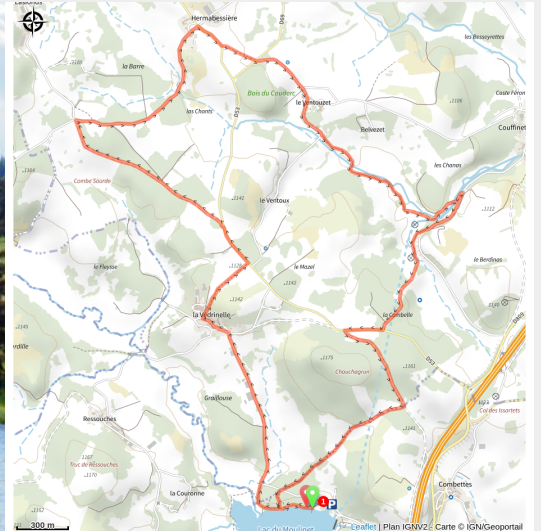


Le Lac du Moulinet - Trail n°11

Aubrac - Le Buisson



Le berges du Lac du Moulinet (© OTCC Gévaudan Destination)



Un circuit roulant qui permet de découvrir les alentours du lac du Moulinet. Découvrez le beau village du Buisson entre Margeride et Aubrac.

Circuit empruntant essentiellement des pistes, et donc réalisable en VTT également . Pourquoi ne pas s'y aventurer en famille, certains en vélo et d'autres en courant?

Infos pratiques

Pratique : Trail

Durée : 2 h

Longueur : 10.1 km

Dénivelé positif : 229 m

Difficulté : Facile

Type : Boucle

Thèmes : Cols et Sommets, Eau et Géologie, Faune et Flore

Accessibilité : VTTAE

Itinéraire

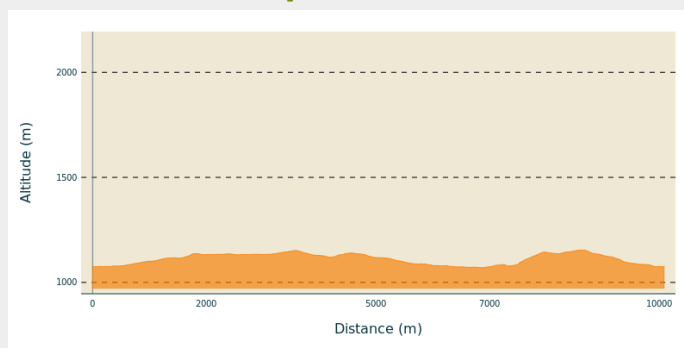
Départ : Base nautique du lac du Moulinet

Arrivée : Base nautique du lac du Moulinet

Balisage :  Trail

Communes : 1. Le Buisson
2. Peyre-en-Aubrac

Profil altimétrique

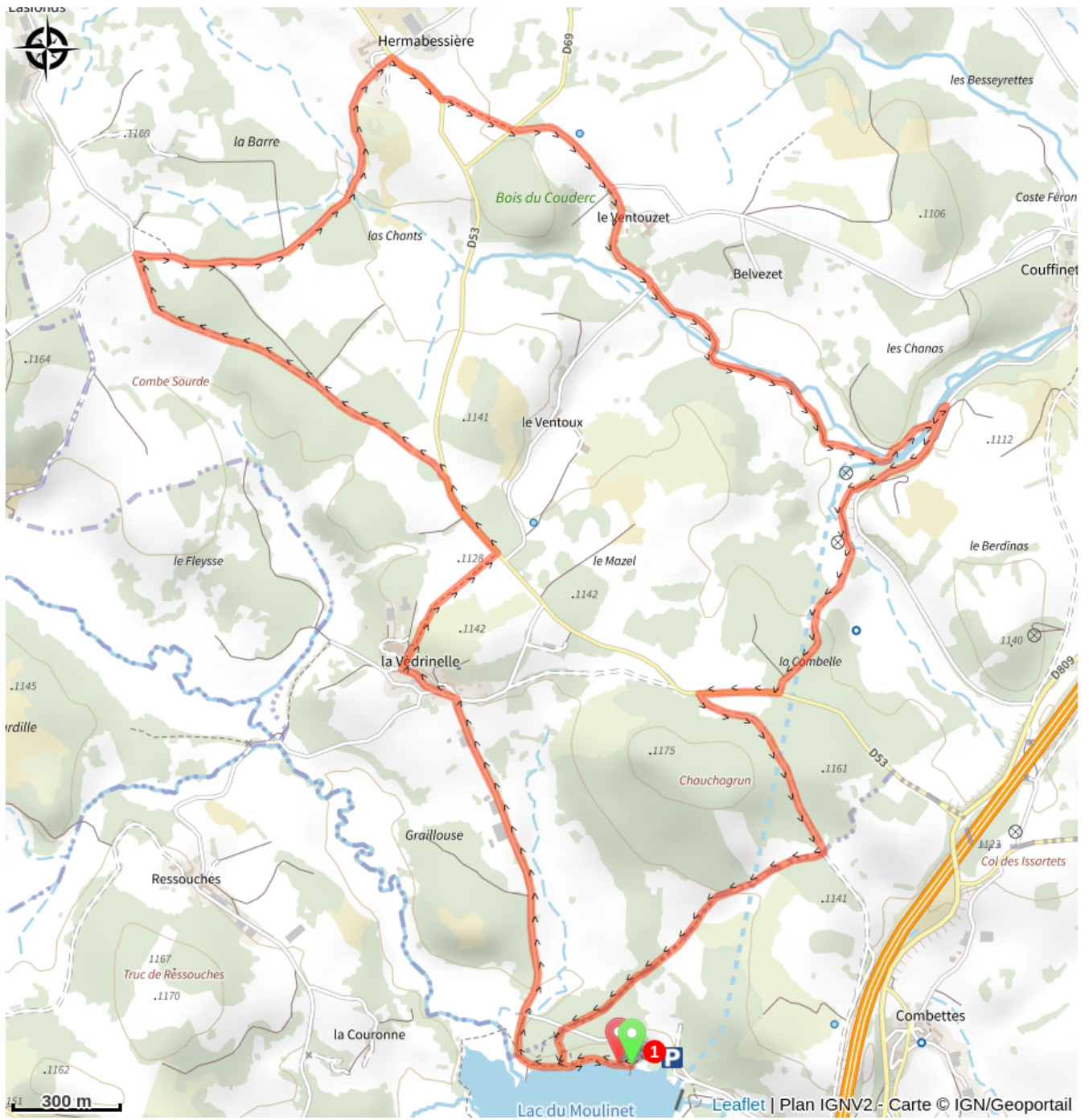


Altitude min 1070 m Altitude max 1154 m

Attention, itinéraire non balisé avant septembre 2024. Pour l'effectuer en amont de cette date, il est nécessaire de télécharger sa trace GPX sur votre montre ou téléphone mobile. Les indications ci-dessous ne sont que des compléments d'informations. La trace GPX est disponible sur le site et l'application LozereTrailNature.

La totalité de l'itinéraire suit le parcours VTT. La boucle alterne entre pistes, sentiers et petites routes de campagne avec du dénivelé toujours très doux. Possibilité d'effectuer le tour du lac pour rajouter 500 mètres avant de terminer.

Sur votre chemin...



Toutes les infos pratiques

Recommandations

Suivre le balisage.

Respecter la nature :

- ne rien jeter sur le chemin,
- ne rien emporter de ce qui appartient à la nature,
- ne jamais s'écarter des chemins balisés,
- si besoin, effectuer ses besoins naturels loin des cours d'eau,
- montrer l'exemple en récupérant les déchets abandonnés par d'autres,
- respecter les mesures environnementales spécifiques aux zones naturelles traversées.

Respecter autrui :

- respecter les agriculteurs en refermant systématiquement barrières,
- respecter les autres usagers des sentiers -en période de chasse, soyez vigilant, mais pas stressé,
- si vous croisez des personnes en difficultés, entraide et solidarité sont les mots clefs,
- prévenir la collectivité si un problème est rencontré sur le sentier.

Se respecter :

- bien évaluer son niveau sportif et la difficulté de l'itinéraire avant de partir,
- se munir des réserves en eau et nourritures adéquates,
- être vigilant lors des passages sur routes,
- regarder les prévisions météorologiques, et se vêtir en conséquence,
- il est recommandé d'emporter son téléphone portable.

Comment venir ?

Accès routier

Sortie de l'A75 n°37 Le Buisson puis direction Aumont Aubrac.

Parking conseillé

Parking face à la base nautique du Lac du Moulinet

Accessibilité

VTTAE

Lieux de renseignement

Office de Tourisme du Commerce et de la Culture Gévaudan Destination

Place du Soubeyran, 48100 Marvejols

contact@gevaudan-authentique.com

Tel : 04 66 32 02 14

<https://www.gevaudan-authentique.com/>



Source



Communauté de Communes du Gévaudan

<http://www.cc-gevaudan.fr/>