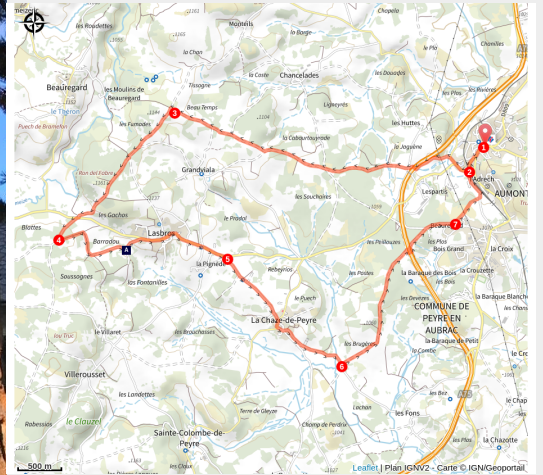


## Les Portes de l'Aubrac

Aubrac - Peyre-en-Aubrac



Panorama sur le plateau de l'Aubrac (OT Aubrac Lozérien)



*Un véritable patrimoine à découvrir ici :  
une terre d'élevage, un abondant  
patrimoine vernaculaire et un terroir  
des bons produits. Des pentes douces  
où l'on entend sonner la cloche des  
troupeaux par un beau matin ensoleillé.*

### **A DECOUVRIR EN CHEMIN**

- Aumont-Aubrac sur le chemin de Saint-Jacques de Compostelle
- Lasbros
- La chapelle de Bastide fondée en 1525
- La Chaze-de-Peyre (maisons anciennes)

### **Infos pratiques**

Pratique : A pied

Durée : 3 h 45

Longueur : 14.8 km

Dénivelé positif : 282 m

Difficulté : Moyen

Type : Boucle

Thèmes : Faune et Flore, Histoire et Culture

# Itinéraire

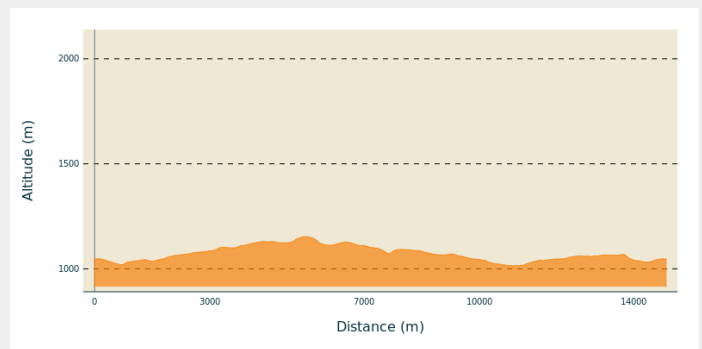
**Départ** : Place de la mairie

**Arrivée** : Place de la mairie

**Balisage** : — PR

**Communes** : 1. Peyre-en-Aubrac

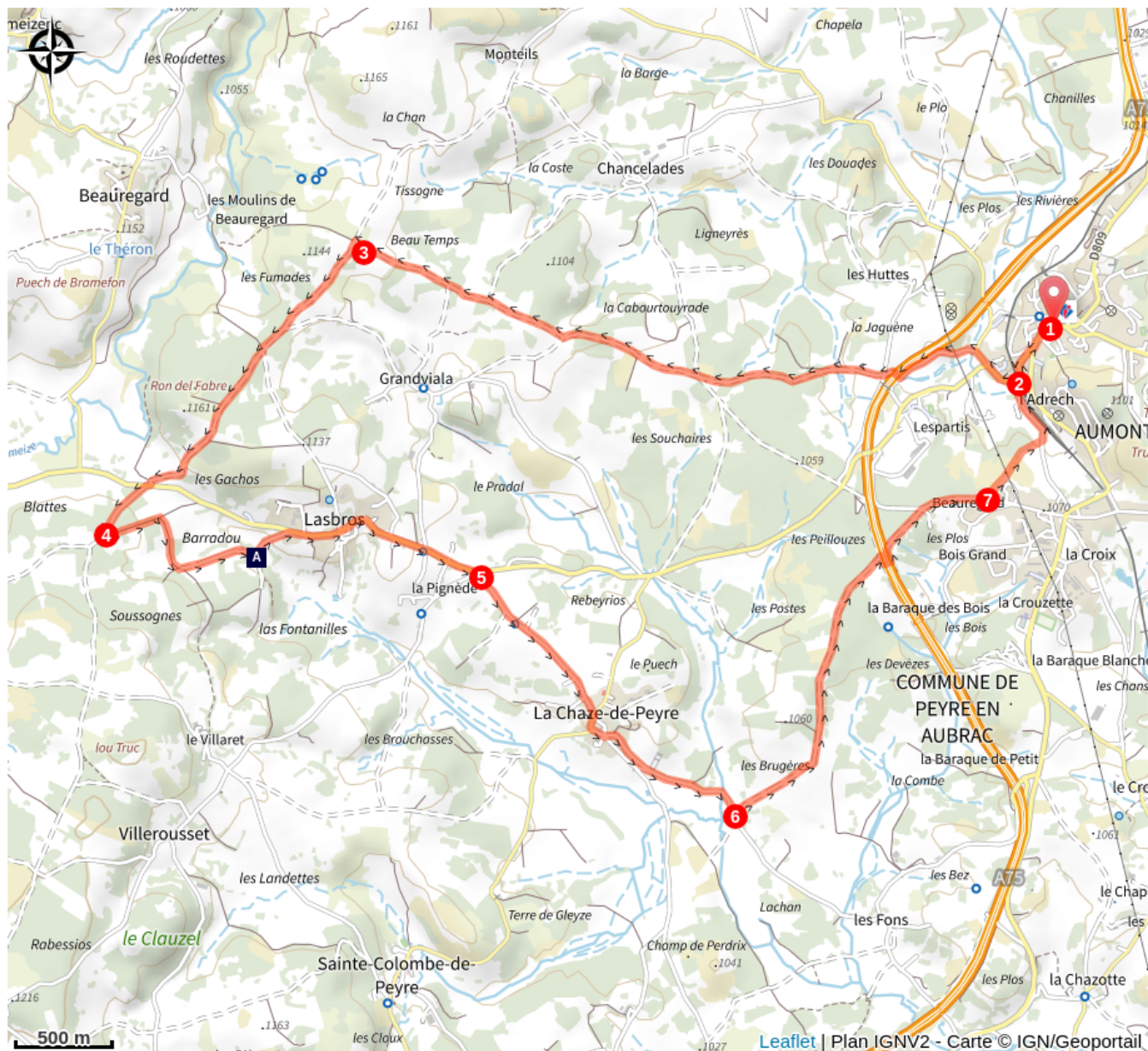
## Profil altimétrique



Altitude min 1015 m Altitude max 1153 m

1. De la Maire d'Aumont-Aubrac, prendre vers le sud (direction Marvejols, Montpellier) puis à droite par la D987 (Route de Nasbinals) qui passe sous la voie ferrée.
2. Laisser le sentier GR®65 partir à gauche et continuer sur la D987 (GR® de pays Tour des monts d'Aubrac, balisage jaune-rouge). Dans le virage, prendre en face la D50 sur 50 m. S'engager à gauche sur un chemin communal, passer sous l'autoroute A75 et croiser la route des Huttes. Emprunter en face le chemin bordé d'arbustes. Il s'élève en pente douce dans un bois de conifères. À la croix de Maurel, poursuivre tout droit jusqu'à un croisement.
3. Prendre à gauche le chemin de terre qui part entre deux près. À la croix de Bastide, continuer en face dans la forêt de pins. Traverser la D987 (△> prudence) et poursuivre sur un chemin bitumé jusqu'à une bifurcation (jonction avec le sentier GR®65)
4. Emprunter le chemin à gauche sur 300 m, puis tourner à droite et rejoindre un chemin goudronné. Remonter à gauche jusqu'à la D987 (△> prudence le long de la D987) ; la suivre en restant sur le côté droit : traverser le hameau de Lasbros et continuer en longeant la D987 (△> prudence) jusqu'à la chapelle de Bastide.
5. Bifurquer sur la petite route à droite et traverser la Chaze-de-Peyre, en prenant à droite la rue qui passe sous l'église en direction du nouveau cimetière et des Fons. Après 400 m, arriver en lisière de bois.
6. S'engager à gauche sur le chemin de terre entre bois et pâturages. Rester sur le chemin principal. Devant l'A 75, prendre le chemin de droite, passer sous l'autoroute, puis remonter à gauche. Emprunter une route à droite jusqu'au lotissement de Beauregard.
7. Descendre (chicane) par le chemin à gauche, puis suivre la route à gauche pour rejoindre le pont sous la voie ferrée. 2. Prendre à droite sous le pont et par l'itinéraire utilisé à l'aller, retrouver la Maire.

# Sur votre chemin...



Mobilier rural, Lasbros à Prinsuéjols-Malbouzon (A)

# Toutes les infos pratiques

## Comment venir ?

Accès routier

Autoroute A75  
Départementale D987

Parking conseillé

Place du Portail (Place de la Mairie) ou au Foirail, au-dessus de la poste

## Lieux de renseignement

**Office de Tourisme de l'Aubrac  
Lozérien - Bureau d'Aumont-Aubrac**

Maison du Prieuré, Aumont-Aubrac,  
48130 PEYRE-EN-AUBRAC

aumont@aubrac-lozere.com

Tel : 04 66 42 88 70

<http://www.aubrac-lozere.com>



## Source



Comité Randonnée Pédestre de la Lozère

<https://lozere.ffrandonnee.fr/>



Communauté de Communes Hautes Terres de l'Aubrac

# Sur votre chemin...

---



## Mobilier rural, Lasbros à Prinsuéjols-Malbouzon (A)

Le Parc travaille à la fois sur la revalorisation du chemin de Saint Jacques, mais aussi sur celle de la pierre sèche avec l'association des Artisans Bâisseurs en Pierres Sèches dans le cadre du programme Laubapro. Dans ce cadre, le Parc a porté un projet de création de mobilier non pas urbain, mais rural, adapté à ce chemin, aux paysages et à l'identité du territoire Aubrac.

A Lasbros, au Moulin de la Folle et au Roc des Loups, le bâtisseur en pierre sèche Sylvain Olivier, le menuisier Arnaud Mainardi et le concepteur Amaury Poudray ont travaillé ensemble pour la réalisation de 4 bancs, franchissements, espaces de repos et de contemplation qu'ils ont créés et imaginés avec les élus locaux et les chargés de mission du Parc naturel de l'Aubrac.

Ces équipements ont vocation à inspirer d'autres projets ailleurs sur le territoire du Parc. Ils sont à destination des marcheurs, mais aussi des habitants qui en profitent tout au long de l'année, à proximité de leur lieu de vie.

Crédit photo : © PNR de l'Aubrac