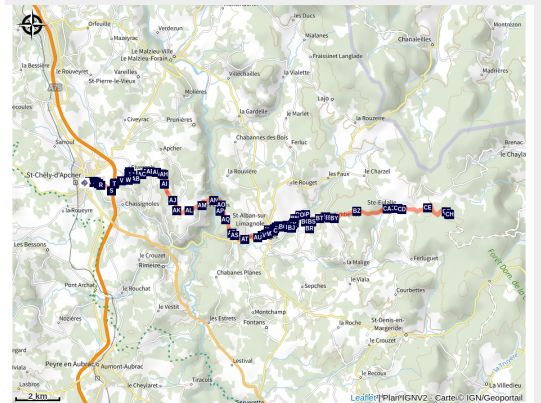


GTMC - Liaison Saint Chély d'Apcher

Margeride - Prunières



(GTMC)



Une liaison pour rejoindre la Grande Traversée du Massif Central, une itinérance à partager.

Infos pratiques

Pratique : A VTT

Durée : 1 jour

Longueur : 27.5 km

Difficulté : Moyen

Type : Traversée

Thèmes : Cols et Sommets,
Histoire et Culture

Itinéraire

Départ : Place du Foirail, Saint-Chély-d'Apcher

Arrivée : Sainte-Eulalie

Balisage : 🚲 VTT PNR

Communes : 1. Prunières

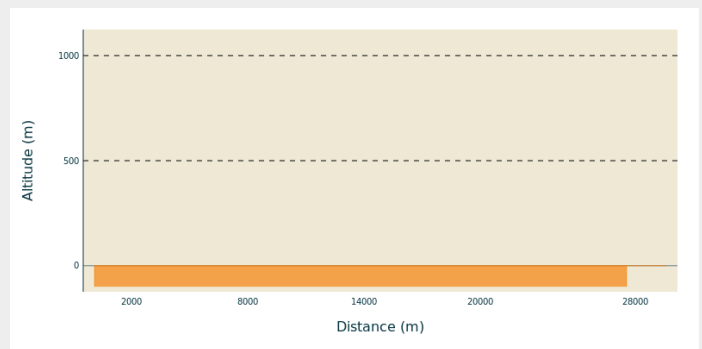
2. Rimeize

3. Saint-Alban-sur-Limagnole

4. Saint-Chély-d'Apcher

5. Sainte-Eulalie

Profil altimétrique

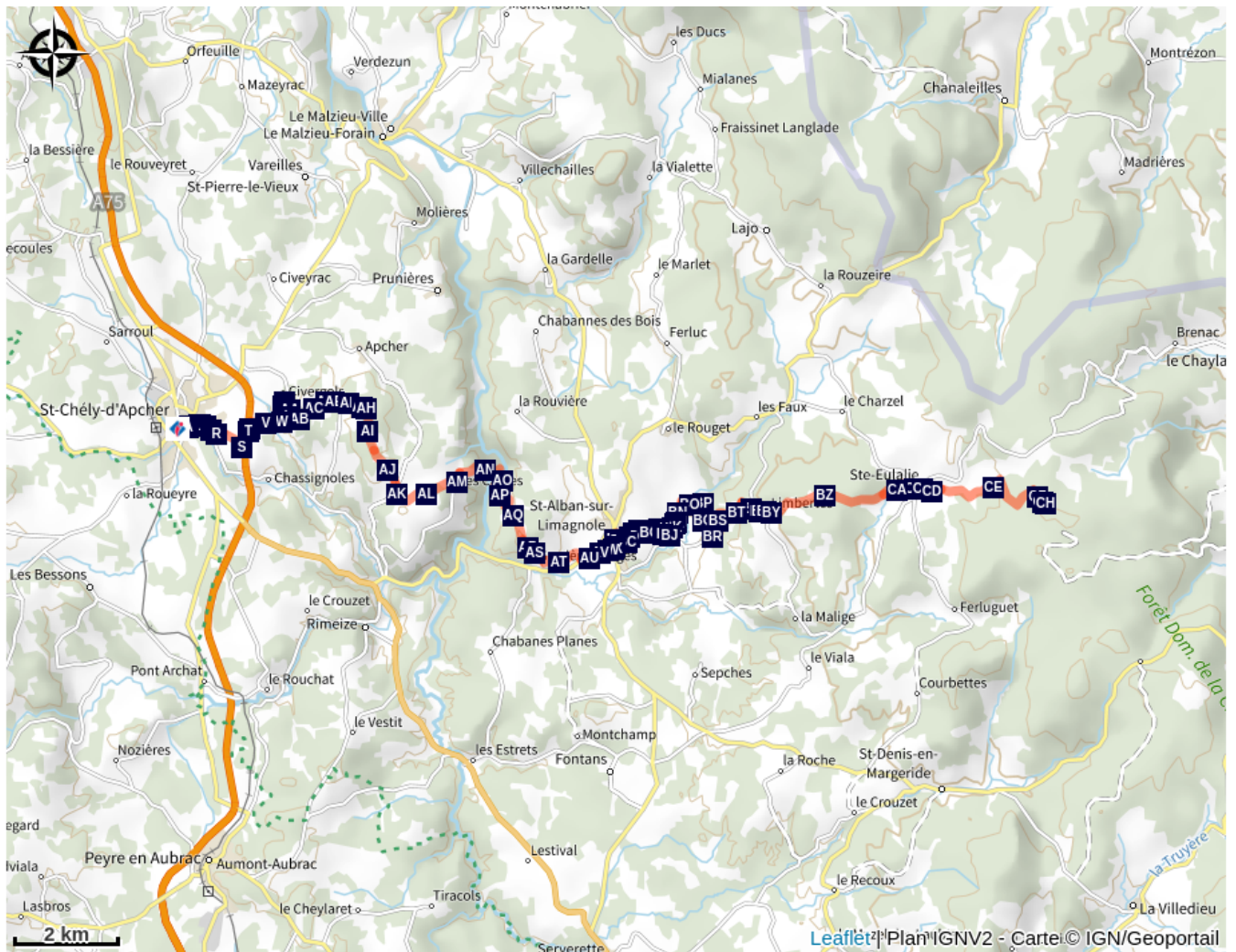


Altitude min 0 m Altitude max 0 m

La Grande Traversée du Massif Central (GTMC) est un itinéraire de 1380 km à VTT du Morvan en Bourgogne à la Méditerranée !

Vous pouvez retrouver toutes les informations sur l'itinéraire ici : <https://www.la-gtmc.com/>

Sur votre chemin...



Toutes les infos pratiques

Comment venir ?

Accès routier

St Chély d'Apcher par A75 et RD809

Parking conseillé

Place du Foirail, Saint-Chély-d'Apcher

Lieux de renseignement

Office de Tourisme Margeride en Gévaudan - Bureau de Saint-Chély-d'Apcher

48 rue Théophile Roussel, 48200 Saint-Chély-d'Apcher

tourisme@margeride-en-gevaudan.com

Tel : 04 66 31 03 67

<http://www.margeride-en-gevaudan.com/>



Source

Communauté de Communes Terres d'Apcher Margeride Aubrac

<https://www.cctama.fr/>