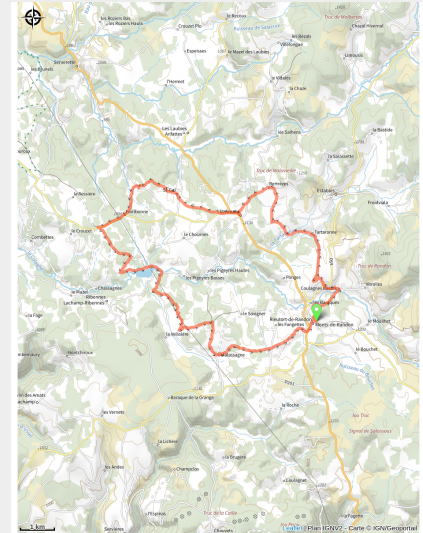


Lac de Ganivet (Version Handi)

Margeride - Monts-de-Randon



Handbike (© Comité Département Handisport - Christian Boulet)



Infos pratiques

Pratique : Handicap

Longueur : 26.1 km

Dénivelé positif : 645 m

Difficulté : Difficile

Type : Boucle

Thèmes : Accessibilité handicap

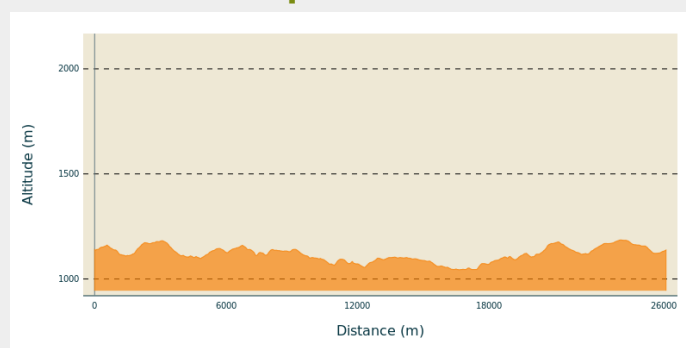
Itinéraire

Départ : Place de l'église de Rieutort de Randon

Arrivée : Place de l'église de Rieutort de Randon

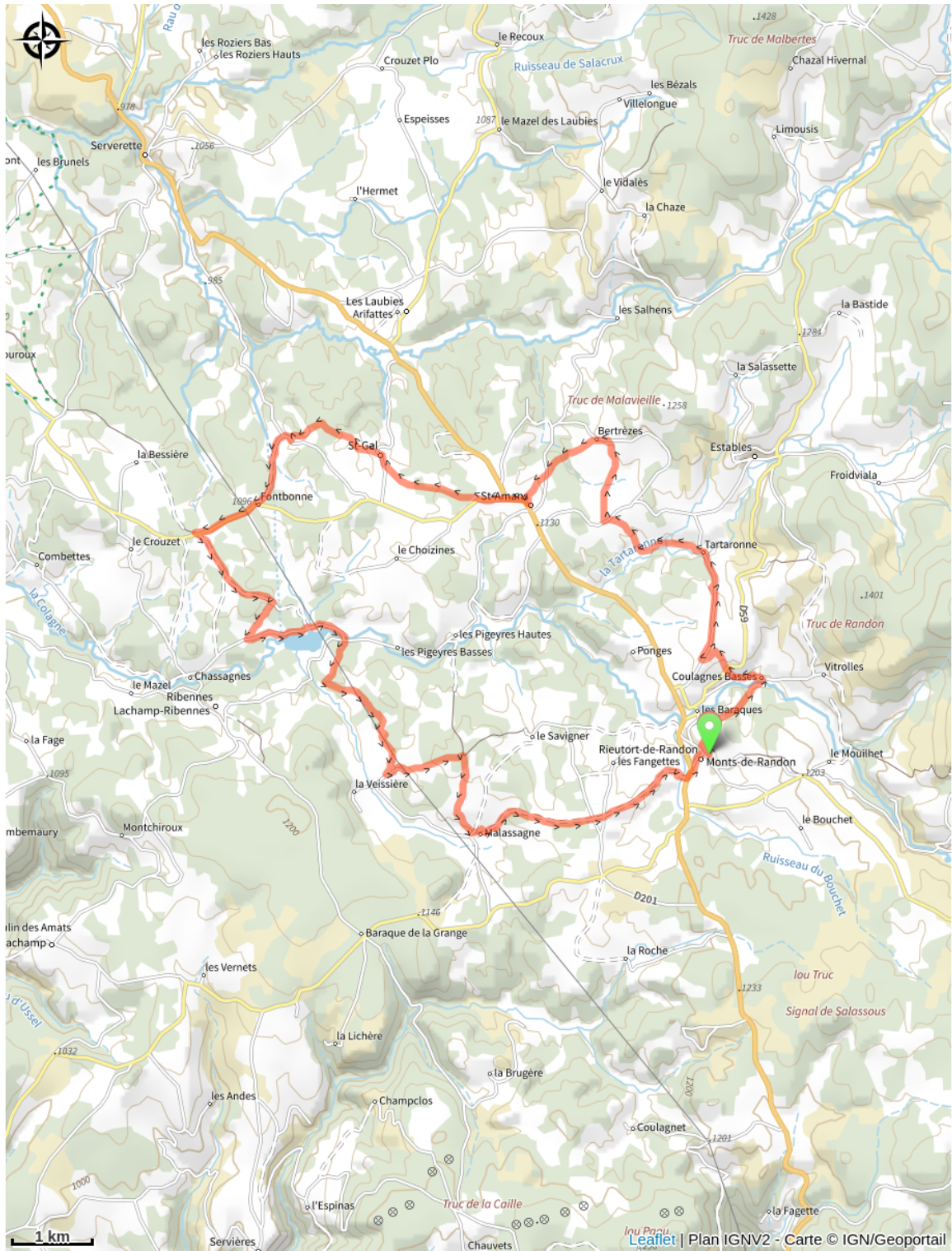
Communes : 1. Monts-de-Randon
2. Saint-Gal
3. Lachamp-Ribennes

Profil altimétrique



Altitude min 1044 m Altitude max 1186 m

Sur votre chemin...



Toutes les infos pratiques



Matériel

Itinéraire praticable en :

- Handbike
- Fauteuil Tout Terrain
- Joelette

Comment venir ?

Parking conseillé

Place de l'église de Rieutort de Randon