
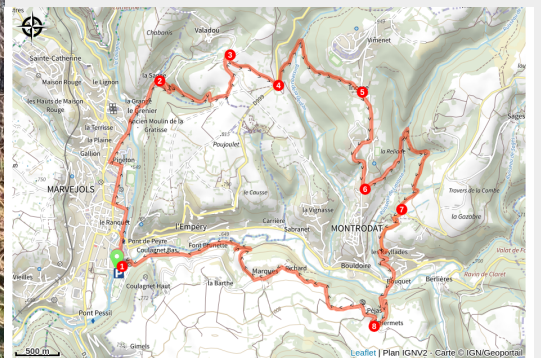


Autour du Coulagnet (Version Handi)

Margeride - Marvejols



(© Comité Départemental Handisport)



A la découverte du Coulagnet

Cette balade vous fera découvrir les paysages du causse du Poujoulet puis vous surplomberont la vallée du Coulagnet. L'itinéraire alterne entre pistes et petites routes peu fréquentées pour vous permettre de visiter ce petit coin de nature à proximité de Marvejols.

Infos pratiques

Pratique : Handicap

Durée : 2 h

Longueur : 17.7 km

Dénivelé positif : 528 m

Difficulté : Difficile

Type : Boucle

Accessibilité : Fauteuil Tout Terrain, Handbike

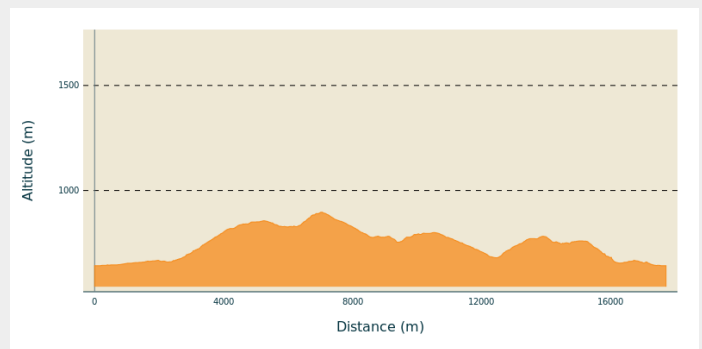
Itinéraire

Départ : Parking de Mascoussel à Marvejols

Arrivée : Parking de Mascoussel à Marvejols

Communes : 1. Marvejols
2. Montrodat

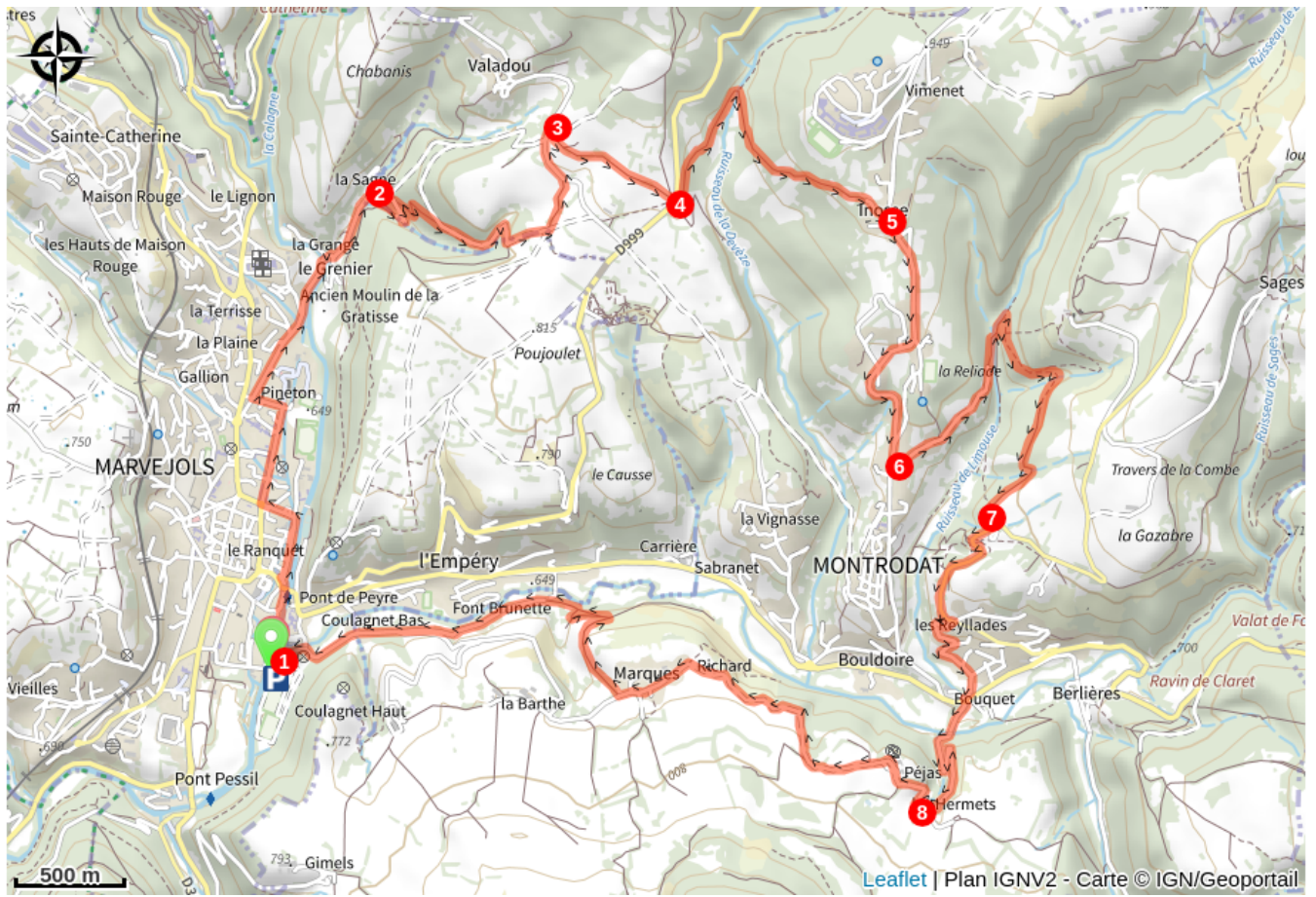
Profil altimétrique



Altitude min 642 m Altitude max 897 m

1. Au départ de Mascoussel, traverser la passerelle métallique et suivre la Colagne jusqu'à la Salle des Fêtes. Tourner à gauche pour remonter l'avenue du Chayla jusqu'au rond point puis prendre à droite l'avenue des Martyrs de la Résistance pour passer devant le collège Marcel Pierrel. Au bout de la route, tourner à gauche sur l'avenue de Pineton puis à droite sur l'avenue du 19 mars 1962. Suivre cette avenue jusqu'au pont au Grenier, le traverser et suivre la route à gauche.
2. Au bout de la route goudronnée, continuer sur la piste qui remonte à droite et suivre cette piste jusqu'à sortir de la forêt et arriver sur la cause. Au croisement, prendre le chemin à gauche pour arriver sur la route de Valadou et la suivre à gauche.
3. A l'intersection, prendre la piste à droite et continuer tout droit jusqu'à la croix du siffleur pour rejoindre la RD999.
4. Traverser la route pour descendre sur la piste en face. Suivre cette piste qui enjambe le ruisseau de la Devèze puis remonte sur le village d'Inosse.
5. Prendre la route à droite et redescendre en direction du village de Montrodat.
6. A l'entrée du village, prendre à gauche sur la rue du Roc de la Dame et descendre jusqu'au ruisseau de Limouse. Suivre la piste jusqu'à la RD1.
7. Prendre la route à droite puis descendre vers les Reyllades. A l'entrée, prendre la route à droite et suivre la route par Chon-Gron jusqu'à la RD42. La traverser et monter à Péjas par la petite route.
8. Au croisement, suivre à droite jusqu'à Péjas puis continuer sur la piste jusqu'à Richard et Marquès. Après Marquès, prendre le chemin à droite qui descend jusqu'au Coulagnet. Suivre ce chemin qui revient sur une route en direction de Mascoussel.

Sur votre chemin...



Toutes les infos pratiques



Matériel

Pour cet itinéraire, il est conseillé d'utiliser un handbike ou un fauteuil Tout Terrain Electrique (FTT).

Comment venir ?

Accès routier

Sortie 39 de l'A75 en direction de Marvejols. Prendre la direction de Montrodat puis suivre le stade de Mascoussel.

Parking conseillé

Parking de Mascoussel à Marvejols

Accessibilité

Fauteuil Tout Terrain Handbike