

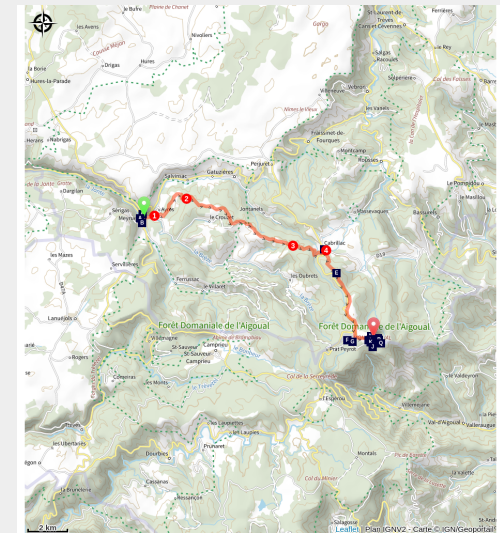
Le versant nord de l'Aigoual - Jour 1



Cévennes - Meyrueis



La descente du plo du Four (Nathalie Thomas)



Une journée pour monter au sommet du mont Aigoual par Cabrillac, à travers les forêts de hêtres, aux formes tortueuses et les pelouses de l'Aigoual, aux couleurs multiples au printemps.

Depuis le « Puech Pouchut » et le long des crêtes de Peyremoula, on profite des vues sur le causse Méjean et la vallée de la Brèze. À partir du hameau de Cabrillac, montée raide en forêt, avant de voir apparaître les pelouses sommitales de l'Aigoual et son sommet !

Infos pratiques

Pratique : A pied

Durée : 6 h

Longueur : 19.5 km

Dénivelé positif : 1118 m

Difficulté : Moyen

Type : Traversée

Thèmes : Agriculture et Elevage, Architecture et Village, Causse et Cévennes / UNESCO, Eau et Géologie, Faune et Flore, Forêt, Histoire et Culture

Itinéraire

Départ : Meyrueis

Arrivée : Sommet du mont Aigoual

Balisage :  GR

Communes : 1. Meyrueis

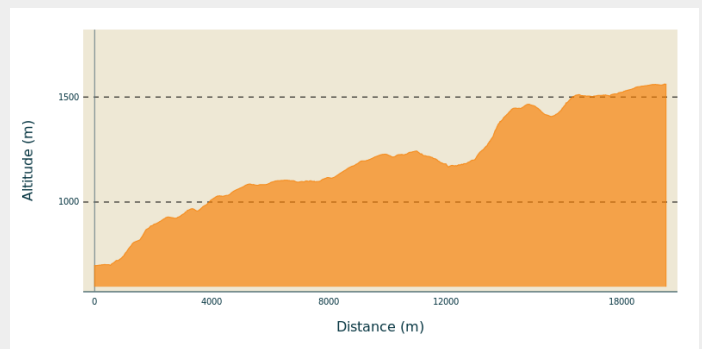
2. Gatuzières

3. Rousses

4. Bassurels

5. Val d'Aigoual

Profil altimétrique

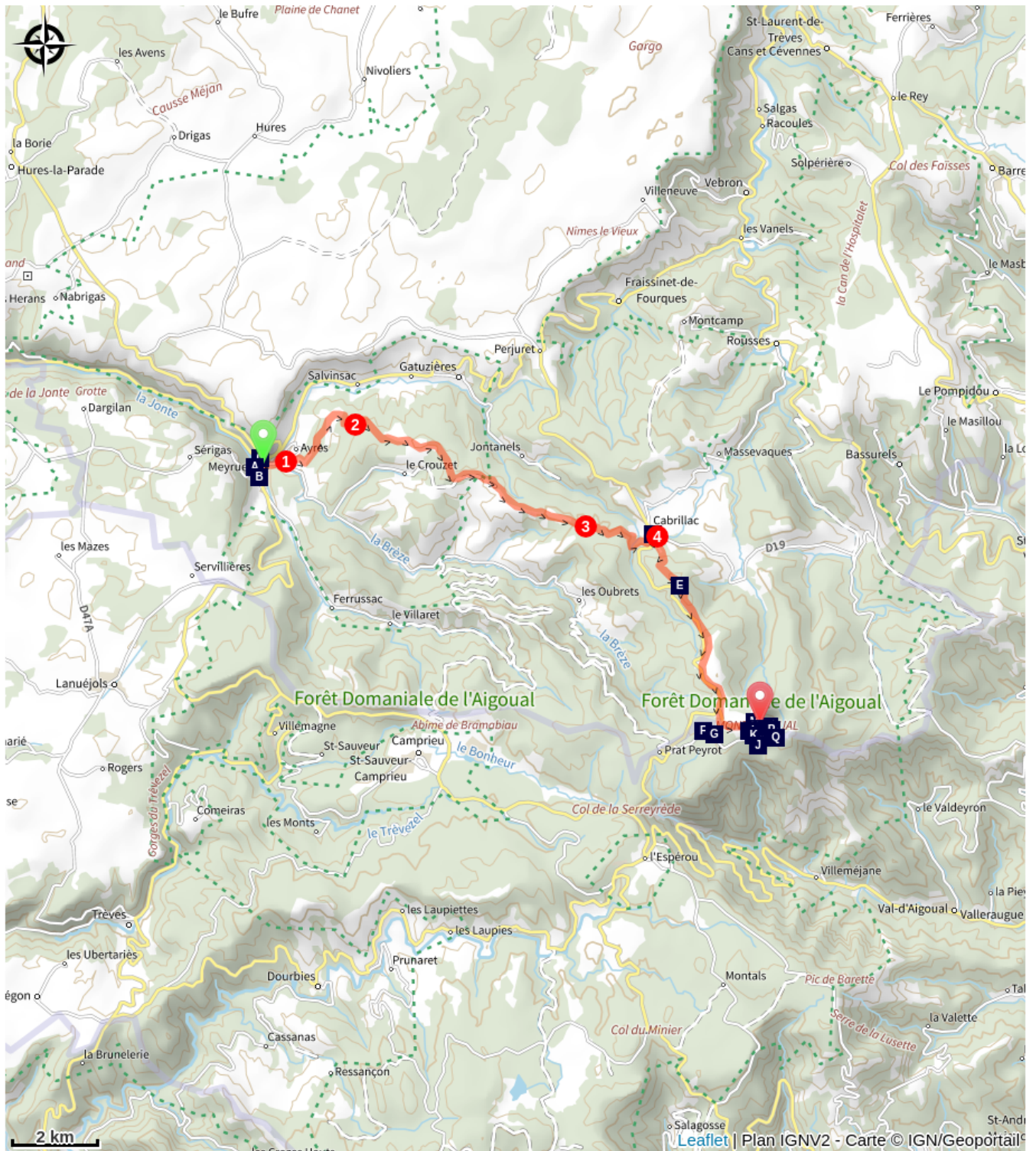


Altitude min 697 m Altitude max 1562 m

De la place Sully prendre la direction des Ayres par la D 57.

1. Passer à droite du camping « le jardin des Cévennes » et monter vers le village de vacances . Après le réservoir on entre dans le bois (GR®66).
2. La piste monte régulièrement jusqu'au col del Bès (GR®66).
3. Le chemin descend vers la vallée de la Jonte et passe un pont avant de rejoindre le hameau de Cabrillac (GR®66).
4. Au hameau de Cabrillac quitter le GR®66 pour le GR®60, en direction du sommet de l'Aigoual. Forte montée sur 2 km jusqu'au « Serre Ploumat ». Le chemin domine la D 18. Une fois arrivés sur la D 118, l'emprunter jusqu'au sommet de l'Aigoual.

Sur votre chemin...



Le rocher du château (A)
Terrasse (C)
La draille d'Aubrac (E)
Pôle nature 4 saisons (G)
Sommet de l'Aigoual (I)

Assise (Marie-Hélène Richard) (K)
Tempus fugit (F.Paterson, D.Buglass)
(M)

Le village de Meyrueis (B)
Cabrillac (D)
Arbre feuille (Alain Bernegger) (F)
Archéosmart (Marc Limousin) (H)
Terrain d'expérimentation pour les
botanistes (J)
Météosite de l'Aigoual (L)
L'observatoire météorologique (N)

Toutes les infos pratiques

En coeur de parc

Le Parc national est un territoire naturel, ouvert à tous, mais soumis à une réglementation qu'il est utile de connaître pour préparer son séjour

Recommandations

Adaptez votre équipement aux conditions météo du jour. N'oubliez pas que le temps change vite en montagne. Pensez à emporter de l'eau en quantité suffisante, de bonnes chaussures et un chapeau. Bien refermer les clôtures et les portillons.

Comment venir ?

Transports

Arrêt : Place Sully

juillet et août : Ligne de Bus "Meyrueis-Millau"

https://lio.laregion.fr/IMG/pdf/oc-1903-fhbus-48-257-3v_bd_04_.pdf

Ligne quotidienne toute l'année : Horaires différents en fonction des périodes scolaires et non scolaires

Ligne 215 Autocars Causse + 33 (0)6 65 61 24 16

Accès routier

Meyrueis, par les gorges de la Jonte, D 996

Parking conseillé

Parking du champ de Mars ou André Chamson

Source

Maison du tourisme et du Parc national, Florac

<http://www.cevennes-parcnational.fr/>



Parc national des Cévennes

<http://www.cevennes-parcnational.fr/>

Sur votre chemin...



Le rocher du château (A)

Selon une affirmation invérifiable datant du XVII^e siècle, le général romain Caius Marius aurait fait élever un castrum sur le rocher dominant le village en 101 avant Jésus-Christ. Cependant, les premiers écrits ayant trait à la cité datent du XI^e siècle et évoquent la présence du château abritant la famille Bermont. Il passera successivement aux Anduze, aux Roquefeuil, puis aux Armagnac, avant d'échoir à Jeanne d'Albret, reine de Navarre.

Crédit photo : ©Nathalie Thomas



Le village de Meyrueis (B)

La situation géographique de Meyrueis, bourg lové entre le massif de l'Aigoual, le causse Noir et le causse Méjean, est remarquable. Le « Camin Ferrat » franchit ici la Jonte. Les pèlerins et les troupeaux transhumants faisaient halte au village avant de poursuivre leur chemin. De nombreux marchands fréquentaient ses importantes foires. Flânez dans les ruelles et replongez-vous dans le passé florissant de la belle époque. Des demeures bourgeoises cossues aux places de marché, tout parle encore de la vie passée ! La laine des brebis des plateaux était tissée ici, la soie y était filée. La vie économique était intense. Au XVII^e siècle, Meyrueis devint un haut lieu de la confection de chapeaux. Vers 1860, 17 chapelleries s'activaient à la fabrication de chapeaux pour alimenter le Languedoc et la Provence ! Des beaux chapeaux faits en feutre de laine et bourrette de soie d'une qualité exceptionnelle ! Éteinte vers 1920, cette activité a laissé place au tourisme qui, de nos jours, anime la cité.

Crédit photo : Béatrice Galzin



Terrasse (C)

Tout au long de la montée, vous découvrirez d'anciennes terrasses abandonnées. Vous verrez quelques pieds de vigne qui ont persisté après l'abandon de la viticulture locale. Elles témoignent qu'autour des hameaux et des villages, les versants étaient cultivés et plantés d'arbres fruitiers et de vigne. Ces terrasses étaient la seule possibilité pour les habitants de la vallée d'avoir des zones planes, à sol profond, propices à la culture.

Crédit photo : © Nathalie Thomas



Cabrillac (D)

Le bourg de Cabrillac était situé au croisement de la grande draille d'Aubrac et de la route allant de Meyrueis à Florac et à St Jean du Gard. Avec une centaine d'habitants au siècle dernier, Cabrillac était un lieu de passage important et obligé. Il y avait chaque année deux foires : l'une lors de la montée vers l'estive au mois de mai, l'autre au retour en septembre. Pour certains, c'était l'occasion de vendre les agneaux qui avaient passé l'été sur l'Aubrac.

Crédit photo : nathalie.thomas



La draille d'Aubrac (E)

Depuis Cabrillac, nous suivons la grande draille d'Aubrac qui partait de la région de Ganges (Hérault) et conduisait les troupeaux jusqu'aux pâturages d'Aubrac, soit une distance de 110 km. Si vous montez à l'Aigoual (2h), vous aurez la possibilité d'aller à l'observatoire météorologique et de rencontrer les troupeaux transhumants. Attention aux patous !

Crédit photo : nathalie.thomas



Arbre feuille (Alain Bernegger) (F)

Les Arbres-feuilles utilisent la structure nervurée pour établir une résonance graphique entre l'arbre et la feuille. Le changement d'échelle joue comme l'écho inversé de cette structure fractale. Au changement de saison, les rameaux dénudés opposeront leur hiver à l'été éternel des Arbres-feuilles.

Crédit photo : © Filature du Mazel



Pôle nature 4 saisons (G)

Le Pôle nature 4 saisons du massif de l'Aigoual propose un espace d'activités de pleine nature en toutes saisons, au cœur du Parc national des Cévennes, dominé par le sommet mythique du Mont Aigoual (1570m). Venez découvrir notre réseau de randonnées multi-activités (à pied, à cheval, en vélo) mais aussi en VTT ou avec un âne suivant votre envie ! En jouant, vos enfants peuvent découvrir la course d'orientation ou le géocaching. Pour les plus sportifs, des circuits de trail, à faire au pas de course, ont été aménagés ! Amateurs de vélo de route, nous avons créé pour vous des circuits pour découvrir nos villages et nos vallées, avec différents niveaux de difficulté. Chut ! Plus un bruit ! Les passionnés de faune sauvage se sont postés pour observer les mouflons et autres animaux sauvages. Et si vous voulez juste faire une balade tranquille sur le massif, la voie de découverte « les balcons de l'Aigoual » est faite pour vous ! Des haltes de détente et d'information jalonnent ce parcours de 4,5 km avec seulement 150 m de dénivelé ! Au plaisir de vous croiser sur nos chemins....

Crédit photo : Béatrice Galzin



Archéosmart (Marc Limousin) (H)

Des empreintes de Smartphones affleurent sur des rochers : des fossiles du temps présent qui deviendront des énigmes pour les temps futurs. Ces pierres gravées, à l'instar des cupules et autres témoignages rupestres de la région, nous dévoilent l'histoire révélée dans la matière et résonnent avec cette formule de Malraux : « L'avenir est un présent que nous fait le passé ».

Crédit photo : © Filature du Mazel



Sommet de l'Aigoual (I)

À 1 565 m d'altitude ici, le climat est rude : les conditions sont les mêmes qu'à 2 000 m ailleurs, avec seulement quatre mois « hors gel ». Le vent est supérieur à 60 km/h 265 jours par an, et la température moyenne annuelle est de 4,8°C. Les arbres n'ont pas le temps d'accomplir l'ensemble de leur cycle vital. On retrouve donc ici les formations végétales des zones de montagne : celles des pelouses à caractère subalpin.

Crédit photo : © Nathalie Thomas



Terrain d'expérimentation pour les botanistes (J)

Balise n° 1

L'Hort de Dieu situé à 1 300 mètres d'altitude est marqué par un climat extrême. Ce site d'une richesse exceptionnelle est un terrain d'étude et d'expérimentation privilégié pour les botanistes. Les collections d'arbres ayant un peu plus de 100 ans, un certain nombre d'entre eux dépérissent, soit du fait de leur grand âge, soit en raison de leur inadaptation au massif. On compte aujourd'hui 75 espèces sur les 140 testées depuis un siècle. C'est pour conserver l'intérêt de ce lieu patrimonial que l'Office national des forêts a engagé avec le Parc national des Cévennes une réflexion sur le renouvellement des collections.

Crédit photo : © Gaël Karczewski



Assise (Marie-Hélène Richard) (K)

Les chemins ouvrent loin des villes la voie à de nouveaux rythmes. Une autre vision de la vie ou le temps nous donne la respiration de la contemplation, des pierres, des arbres et des ciels omniprésents. Une expérience physique du face à face avec la nature. Un banc de bois et de branches dont le dossier s'affine et s'élève vers le ciel comme pour redevenir arbre.

Crédit photo : © Filature du Mazel



Météosite de l'Aigoual (L)

Inaugurée en 1894, cette infrastructure constitue le dernier observatoire météorologique de montagne habité en France. Son histoire est étroitement liée au reboisement de la forêt de l'Aigoual. Il est devenu une station météo performante avec un parc à instruments moderne de test des appareils de mesures en conditions extrêmes, en même temps qu'une exposition-musée sur la météorologie. Cette exposition de 800 m² vous en dira un peu plus sur la climatologie de L'Aigoual et plus généralement sur la météorologie.

Crédit photo : © Météosite du Mont Aigoual



Tempus fugit (F.Paterson, D.Buglass) (M)

Le temps fuit, la conscience crie, la mort menace, le ciel sollicite, l'enfer gronde et l'homme dort. Ici les effets du temps et des éléments naturels transforment le bois de l'œuvre, tout est un éternel recommencement au rythme des heures qui passent. Combien de temps avons-nous avant que tout soit perdu et qu'il soit trop tard pour réparer les dégâts ? La nature continuera sa route et effacera les traces des Hommes sur terre.

Crédit photo : © Natacha Maltaverne



L'observatoire météorologique (N)

Inauguré en 1824, l'observatoire météorologique a été construit à l'initiative de Georges Fabre, l'un des pionniers du reboisement de l'Aigoual. Son travail avec le botaniste Charles Flahaut a permis la création de l'arboretum de l'Hort de Dieu. Les premiers relevés météorologiques étaient effectués par les agents des Eaux et Forêts (actuel ONF). Depuis 1943, l'observatoire est géré par l'Office National Météorologique. Il est le dernier observatoire de montagne habité en permanence.

Crédit photo : nathalie.thomas