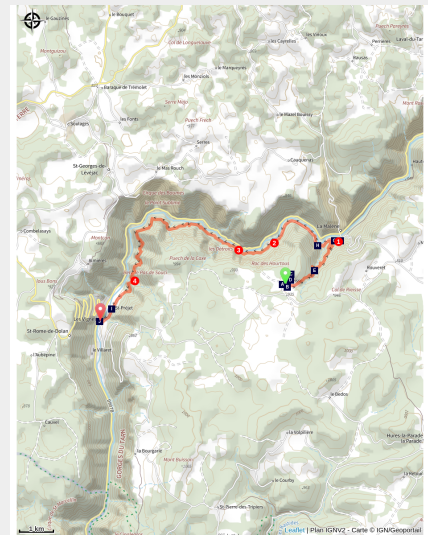


Voyage entre Gorges et Causse (Jour 3)

Causses - La Malène



Descente avec les bateliers de la Malène (© OTGCC nc)



La Malène se dévoile au fur et à mesure de la descente. La visite s'impose ! Après le hameau de la Croze, découvrez le cirque des Baumes délimité par de gigantesques falaises et avant d'arriver aux Vignes, le chaos du Pas de souci dominé par la haute silhouette de la Roque Aiguille.

Le retour vers les Vignes réserve encore quelques beaux points de vues. À Rieisse, il ne faut surtout pas manquer le panorama du Roc des Hourtous et le point de vue sur les détroits, partie la plus étroite des gorges.

> **Autre option** pour cette partie de la randonnée : il est possible de faire La Malène - le cirque des Baumes (8 km) en barque avec un batelier, qui vous laissera rive gauche du Tarn pour récupérer le sentier. (Fort raidillon ! Compter 15 à 20 mn de montée).

Infos pratiques

Pratique : A pied

Durée : 5 h

Longueur : 15.7 km

Dénivelé positif : 646 m

Difficulté : Moyen

Type : Traversée

Thèmes : Architecture et Village, Causses et Cévennes / UNESCO, Eau et Géologie, Faune et Flore, Histoire et Culture

Itinéraire

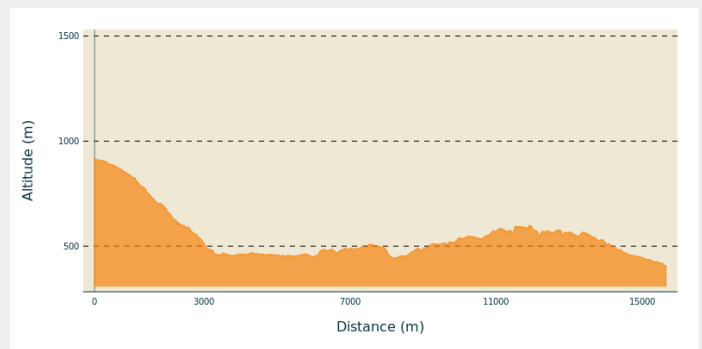
Départ : Rieisse

Arrivée : Les Vignes

Balisage :  GR  PR

Communes : 1. La Malène
2. Masegros Causses Gorges

Profil altimétrique



Altitude min 407 m Altitude max 917 m

Du parking face au gîte d'étape, continuer 100 m sur le GRP et prendre à gauche la rue au-dessus de la bergerie puis à droite le chemin qui descend vers les gorges du Tarn.

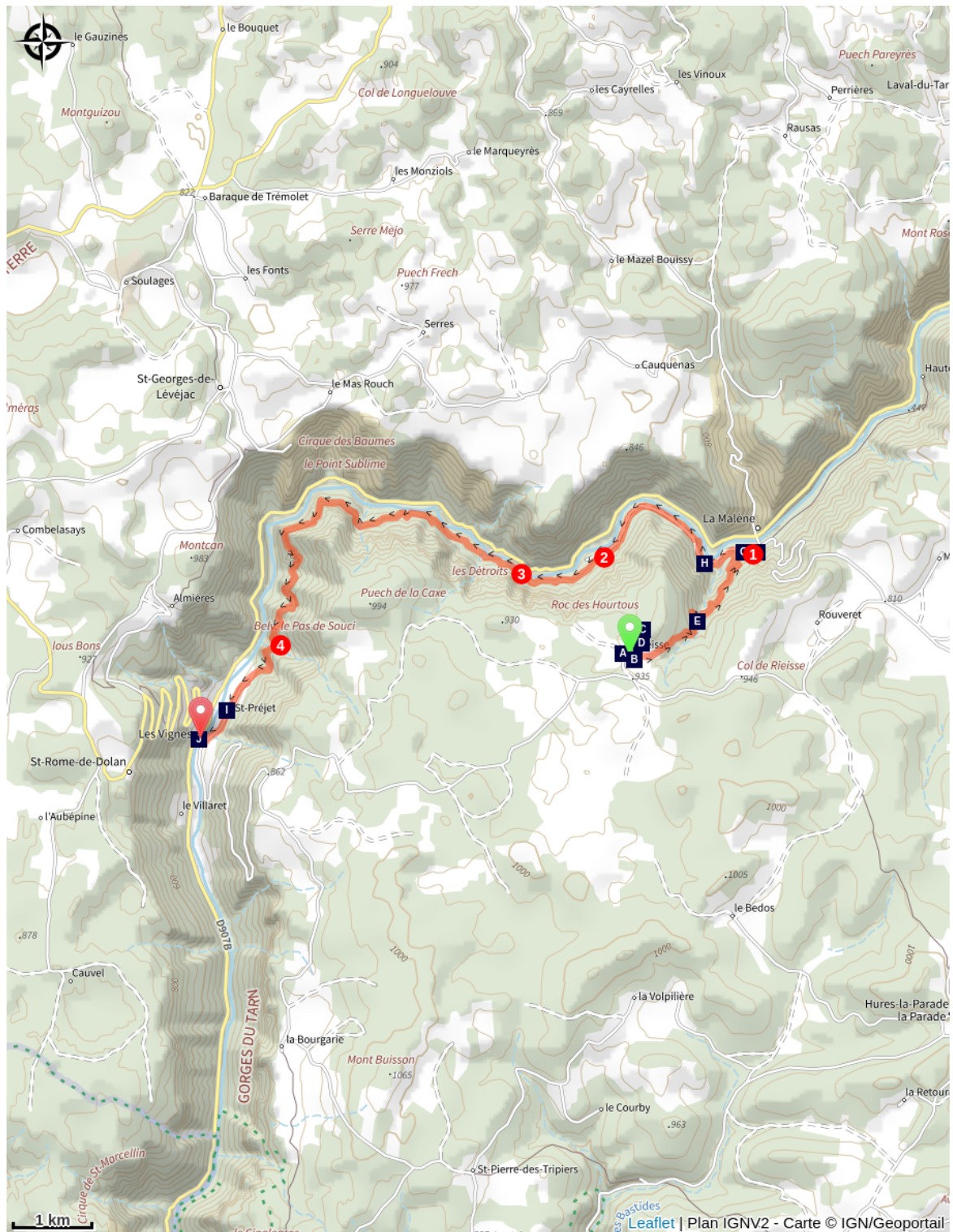
1 - En arrivant à la Malène, prendre à gauche le chemin carrossable sur 3 km (balisage jaune et vert).

2 - Avant la propriété de Gaujac, prendre à gauche le petit sentier, puis tout de suite à droite (balisage jaune et vert). Laisser le sentier qui remonte vers le roc des Hourtous.

3 - Après les détroits, le sentier redescend puis remonte en passant au-dessus du hameau de la Croze (propriété privée).

4- Après le Pas de souci, laisser le sentier sur la gauche qui monte vers la Caxe et continuer tout droit pour rejoindre Les Vignes.

Sur votre chemin...



Rougequeue noir (A)
Geai des chênes (C)
Le facteur (E)
Petite anecdote (G)
Eglise St Préjet (I)

Rieisse (B)
Fauvette à tête noire (D)
Les bateliers de La Malène (F)
Chapelle (H)
Les Vignes (J)

Toutes les infos pratiques

Recommandations

Adaptez votre équipement aux conditions météo du jour. N'oubliez pas que le temps change vite en montagne. Pensez à emporter de l'eau en quantité suffisante, de bonnes chaussures et un chapeau. Refermer les clôtures et les portillons.

Comment venir ?

Accès routier

D 16 sur le causse Méjean direction les Vignes

Parking conseillé

À l'entrée du village

Source

Maison du tourisme et du Parc national, Florac

<http://www.cevennes-parcnational.fr/>



Parc national des Cévennes

<http://www.cevennes-parcnational.fr/>

Sur votre chemin...



Rougequeue noir (A)

L'hyperactif perché. Avec ses longues ailes pointues, il voltige très rapidement, gobant au passage quelques insectes. Depuis des perchoirs bien exposés, il cache mal son excitation, qui se traduit par un fléchissement rapide des pattes et des mouvements de la queue. On dirait qu'il a le hoquet !



Rieisse (B)

" Sur la place du hameau de Rieisse, on peut admirer un four banal. Juste à côté, le pignon de la maison est pourvu de chéneaux, raccordés à une ancienne citerne intérieure. Toutes les eaux du toit convergent vers cette citerne, à l'intérieur de la cuisine, par les gouttières jadis en bois, puis plus tard en zinc. La citerne a une profondeur de 2 à 5 m, une capacité de 100 à 300 hectolitres. On a découvert, en creusant les fondations de la bergerie, des poteries romaines destinées à recevoir de la résine. En effet, lors de l'abattage des pins, la résine était extraite et expédiée vers la côte, pour le colmatage des bateaux." (M.P Leroy-Delmer)

Crédit photo : © Nathalie Thomas



Geai des chênes (C)

La sentinelle bigarrée. Son cri rauque alerte tout le sous bois en cas de danger. Mais il est aussi capable d'imiter d'autres chants d'oiseau. Son habit roux de passepoils bleus et sa moustache mexicaine affichent un certain exotisme. Il récolte et cache des glands, sans toujours les retrouver à l'heure du casse-croûte !

Crédit photo : © Bruno Descaves



Fauvette à tête noire (D)

La gobeuse frugivore. Calotte noire pour Monsieur, bonnet brun pour Madame. Elle s'agite souvent dans les buis à la recherche d'insectes. Mais elle raffole surtout des baies de gui et de lierre qu'elle gobe toutes entières, participant ainsi à leur dispersion.

Crédit photo : © Bruno Descaves

Le facteur (E)

" Au temps des facteurs à vélo, le préposé de La Malène se débrouillait pour faire transporter sa bicyclette par quelque charrette jusqu'à Rouveret, afin d'éviter la longue montée du causse. Il grimpait à pied le chemin vers Rieisse avec sa sacoche, distribuait le courrier, rejoignait Rouveret, récupérait son vélo pour redescendre à La Malène. Ainsi le chemin qui monte à Rieisse fut baptisé "chemin du facteur"." (M.P Leroy-Delmer)



Les bateliers de La Malène (F)

« La Malène » signifie « mauvais trou »... Mais depuis quelques décennies, il convient plutôt de parler de petit bijou faisant la joie des touristes. Grâce à quoi ? Aux barques qui, jadis, avaient un rôle strictement utilitaire, lorsque le Tarn servait de voie de communication et d'échanges. Le 29 décembre 1952, la Société coopérative des Bateliers des gorges du Tarn est officiellement créée. En 1985, la coopérative devient une Société coopérative ouvrière de production (SCOP). Au fil de l'eau, les bateliers vous font découvrir des sites qu'on ne peut approcher et voir qu'en barque, comme la Grotte de la Momie, ou la Dame à l'ombrelle au-dessus de La Croze. Voilà au moins deux bonnes raisons de s'offrir ce voyage au fil de l'eau, en compagnie des bateliers de La Malène.

Crédit photo : © Guy Grégoire

Petite anecdote (G)

" Traditionnellement, le premier dimanche de juillet, se déroule dans le bourg une course de côte. Les premières courses de côte étaient des courses de chèvres. Marthe rassemblait ses chèvres au pont, grimpait seule la côte de La Canourgue puis les appelait de là-haut. Les chèvres accouraient. La gagnante avait droit, comme récompense, à un odorant bouquet de "bartas" (buis)." (M.P Leroy-Delmer)

Chapelle (H)

" À 300 m du village, les ruines du château de Planiol surplombent une zone plane de la rivière, ou "planiol". À cet endroit, la rivière accuse 8 m de profondeur. Puis apparaît l'église romane du XIIe s, probablement édifiée sur l'emplacement d'un oratoire carolingien. Une "chapelle expiatoire" a été ajoutée, renfermant les restes des martyrs de La Malène. Une autre chapelle est occupée par une vierge debout sur une barque. Elle sort chaque mois de mai pour le pèlerinage des bateliers. Quant au pont, il fut construit en 1856, en lieu et place d'un ancien gué où passe la draille de l'Esperelle. À cause de sa faible hauteur, il ne résista pas aux crues dévastatrices de 1875 et 1900." (M.P Leroy-Delmer)

Eglise St Préjet (I)

Ancré sur la rive gauche du Tarn, l'édifice date du XIème siècle. N'ayant subi que peu de transformations, il constitue un véritable joyau du premier art roman en Gévaudan. Son plan initial est sobre: une nef et une courte travée de choeur précédent une abside voûtée en cul-de-four. De l'extérieur, on remarque son toit en lauzes calcaires, son clocher-mur ainsi que son chevet décoré de bandes lombardes et de modillons sculptés exceptionnellement bien conservés.



Les Vignes (J)

Les Vignes est un petit village au bord du Tarn, sur les flancs du plateau calcaire du Causse de Sauveterre à environ 400 m d'altitude. Il fait face au Causse Méjean. Il tient son nom des cultures de vignes du XVIII^{ème} siècle. Situé au cœur des **Gorges du Tarn**, il est un **lieu idéal** pour passer d'agréables **vacances** les pieds dans l'eau. Non loin de la ville de Millau, le village est facilement accessible par la route.

Lieu de départ de belles **randonnées**, vous pourrez également débutez des parcours en canoë-kayac pour partir à la découverte des Gorges du Tarn. Des hébergements et des commerces répondront à vos demandes. A la sortie du village se trouve le belvédère du Pas de Soucy qui surplombe le barrage naturel du Tarn créé par les écroulements de la falaise.

A quelques kilomètres du village, le **panorama du Point Sublime** sur le **Causse de Sauveterre** qui vous laissera sans voix, et ceux du **Roc des Hourtous** et du **Roc du Serre** sur le **Causse Méjean**, vous réservent de belles surprises. De l'autre côté du pont des Vignes, sur la rive gauche, vous apercevrez le hameau de Saint-Préjet avec son église au toit de lauze. Près du village, vous pourrez admirer les ruines des châteaux de Dolan et de Blanquefort sur les contreforts des deux causses qui l'encerclent.

Crédit photo : OTAGDT