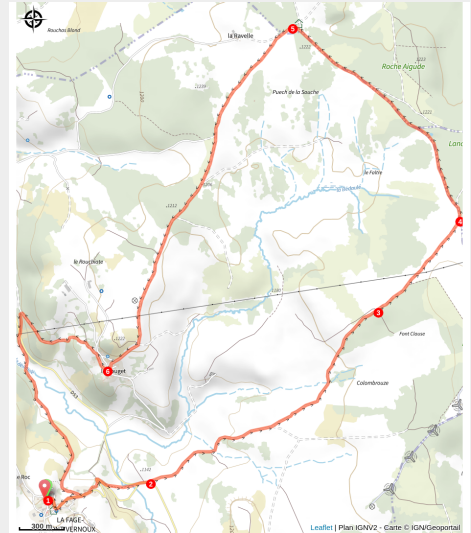


Autour des sources de la Bédaule

Aubrac - La Fage-Montivernoux



L'église de la Fage Montivernoux (© Wiki Commons)



On chemine dans un univers partagé entre pâturages et bois sur de grandes pistes qui font le tour du Faltre, la zone humide qui donne naissance à la rivière Bédaule, laquelle se jette dans le Bès en aval de Fournels.

A DECOUVRIR EN CHEMIN

- Croix de Claris
- Vues sur la Margeride et les Monts d'Aubrac

Infos pratiques

Pratique : A pied

Durée : 3 h 15

Longueur : 11.3 km

Dénivelé positif : 266 m

Difficulté : Facile

Type : Boucle

Thèmes : Faune et Flore, Histoire et Culture

Itinéraire

Départ : Place de l'église, Bédaule

Arrivée : Place de l'église, Bédaule

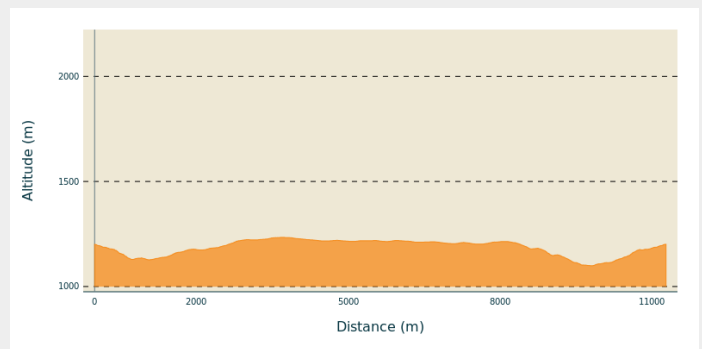
Balisage : — PR

Communes : 1. La Fage-Montivernoux

2. Les Bessons

3. La Fage-Saint-Julien

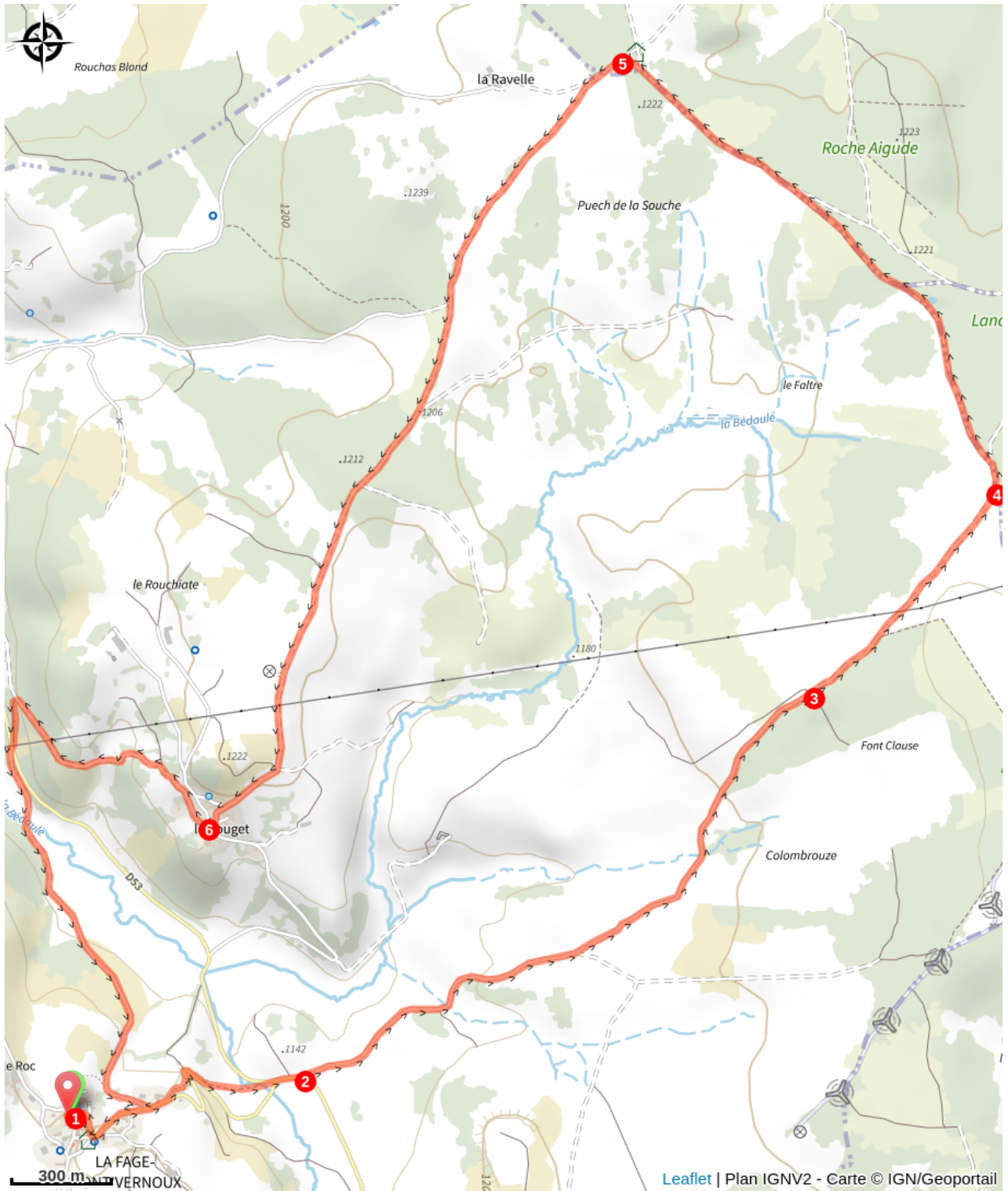
Profil altimétrique



Altitude min 1099 m Altitude max 1234 m

1. Depuis le parking [01F/441]>> église avec clocher-mur à quatre baies], descendre la route qui passe devant le monument aux morts. Rejoindre la route principale [01F/441]>> four banal] et la suivre à gauche. Tout de suite après une ferme, descendre un chemin caladé [01F/441]>> du verbe "calader" qui signifie "empierrer" en occitan] à gauche. Dans le virage de la route, ignorer un premier chemin et descendre à gauche par le suivant. Suivre la D53 vers Aumont-Aubrac.
2. Après 100 m, monter à gauche. Suivre la petite route jusqu'au bout du goudron [> vue sur le Truc de l'Homme], [01F/441]>> croix de Claris].
3. Poursuivre en face sur une piste.
4. À la jonction avec une autre piste, poursuivre à gauche une première fois puis à nouveau à gauche 100 m plus loin. Continuer en face en suivant le large chemin d'exploitation [01F/441]>> Vue à gauche sur La Fage-Montivernoux et le puy de Montivernoux et, à droite, sur les monts de la Margeride]. À la fourche suivante poursuivre à droite.
5. Juste avant un croisement de 4 pistes (abri et tables ONF) couper à gauche. Ignorer le chemin d'accès à droite, à la ferme de la Ravelle. Rester sur cette large piste en ignorant toutes les pistes qui partent à droite et à gauche [01F/441]>> vue sur les Monts d'Aubrac]. Atteindre le goudron à l'entrée du hameau du Pouget.
6. Contourner la [01F/441]>> grande croix de pierre] et emprunter en face un chemin qui passe sous l'abside du [01F/441]>> four banal]. 20 m plus loin, continuer à droite. A la fourche suivante, descendre à gauche. Au bas de la descente, virer sur un chemin à gauche. Couper la route D 53 (⚠>> prudence !) et continuer tout droit. Traverser la Bédaule et monter à gauche. La piste devient goudronnée ; la suivre jusqu'aux premières maisons de La Fage-Montivernoux. Tourner deux fois à droite puis à gauche pour rejoindre le point de départ.

Sur votre chemin...



Toutes les infos pratiques

Comment venir ?

Accès routier

Accès par la départementale D987 et D53.

Parking conseillé

Parking de la salle polyvalente, près de l'église, La Fage-Montivernoux

Lieux de renseignement

**Office de Tourisme de l'Aubrac
Lozérien - Bureau d'Aumont-Aubrac**

Maison du Prieuré, Aumont-Aubrac,
48130 PEYRE-EN-AUBRAC

aumont@aubrac-lozere.com

Tel : 04 66 42 88 70

<http://www.aubrac-lozere.com>



Source



Communauté de Communes Hautes Terres de l'Aubrac



Fédération Française de la Randonnée Pédestre

<https://www.ffrandonnee.fr/>