



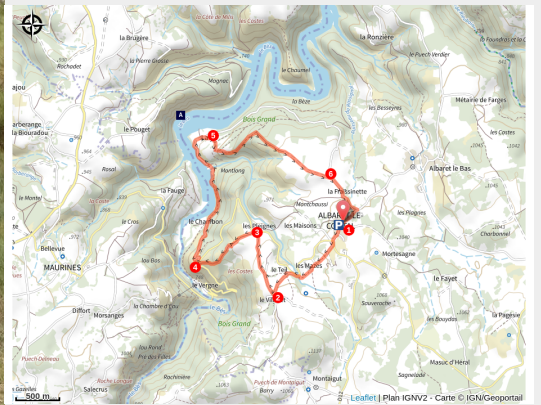
# La Lozère, naturellement !

## D'Albaret aux rives du Bès

Aubrac - Albaret-le-Comtal



Le sentier longeant la vallée du Bès (© PNR Aubrac)



### *Une plongée naturelle jusqu'aux berges du Bès*

Très beau circuit qui descend jusqu'à la rive droite du Bès et le longe lorsqu'il devient l'extrémité méridionale de la retenue du barrage hydroélectrique de Grandvals. Tout au long de ces beaux sentiers, de larges panoramas s'offriront à vous, tantôt sur les gorges du Bès, tantôt sur les massifs environnants, des Monts du Cantal jusqu'à la Margeride.

### Infos pratiques

Pratique : A pied

Durée : 2 h 30

Longueur : 7.7 km

Dénivelé positif : 361 m

Difficulté : Moyen

Type : Boucle

Thèmes : Eau et Géologie, Histoire et Culture

# Itinéraire

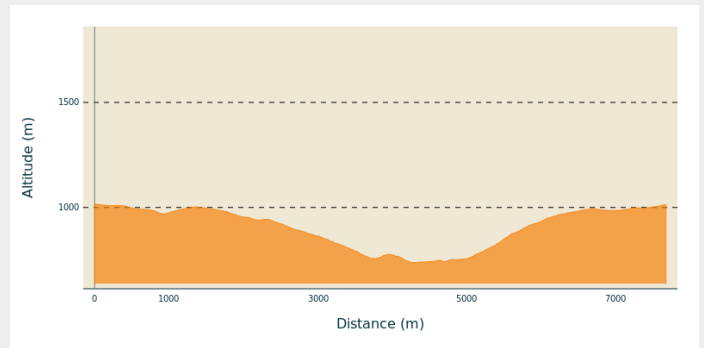
**Départ** : Place de l'Eglise, Albaret-le-Comtal

**Arrivée** : Place de l'Eglise, Albaret-le-Comtal

**Balisage** : — PR

**Communes** : 1. Albaret-le-Comtal

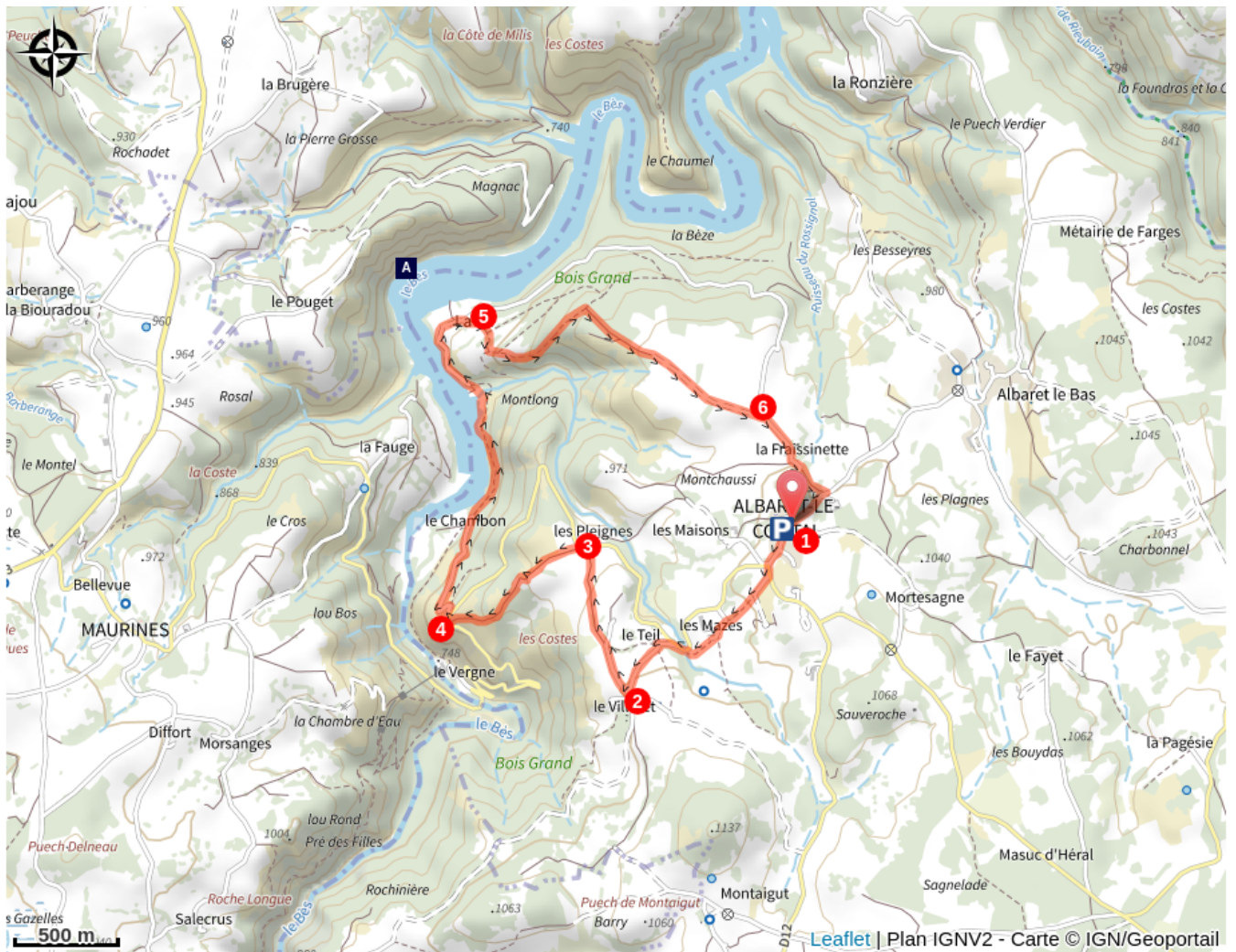
## Profil altimétrique



Altitude min 737 m Altitude max 1015 m

1. A Albaret-le-Comtal, de la place de l'église, se diriger vers le sud en empruntant la route D12 vers Fournels. Dépasser d'une trentaine de mètres le carrefour routier entre les routes D12 et D65 en restant sur la D12, puis à la croix descendre à droite vers le Village de Vacances. Dans le premier virage, délaissier le Village de Vacances et s'engager à droite dans le chemin qui descend aux Mazes. Poursuivre en face, descendre et rejoindre une petite route. La suivre à gauche et encore à gauche à l'entrée du hameau du Teil. Dans le hameau, monter la route à gauche. Au carrefour suivant, prendre à droite. A la fourche suivante, prendre à gauche et atteindre une route.
2. Tourner à gauche et tout de suite à gauche descendre un chemin pentu (jonction avec la variante du GR® de Pays Saint-Flour). Atteindre une route.
3. La traverser (attention prudence) et continuer en face pour descendre au Chambon. En vue du Bès, dans un virage en épingle, continuer en face. Le sentier surplombe le Bès puis descend et traverse à gué le Ruisseau du Puech. Continuer à gauche par une belle piste qui domine le Bès et gagner le hameau de Laval.
4. A Laval, prendre la route à droite puis un sentier raide qui grimpe sur le plateau. A une première croix, tournez à droite. Le sentier s'élargit et atteint une autre croix. Gagner une route.
5. L'emprunter à droite, dépasser les maisons de la Fraissinette et, dans un virage serré, prendre un chemin à gauche.
6. Atteindre une route et la prendre à droite pour rejoindre Albaret-le-Comtal.

# Sur votre chemin...



Formation géologique du Bès (A)

# Toutes les infos pratiques

## **Recommandations**

Prendre la peine d'appeler le bureau d'information touristique de Fournels ou la mairie d'Albaret le Comtal pour connaître l'état du Bès et le lit du cours d'eau puisque l'itinéraire emprunte les berges du Bès.

## **Comment venir ?**

### Accès routier

Rejoindre la D989 depuis Chaudes-Aigues ou Saint-Chély-d'Apcher, puis prendre la D12 jusque Albaret-le-Comtal.

### Parking conseillé

Parking de la Place de l'Eglise

## **Lieux de renseignement**

**Office de Tourisme de l'Aubrac  
Lozérien - Bureau de Fournels**  
Place de la Mairie, 48310 FOURNELS

fournels@aubrac-lozere.com

Tel : 04 66 45 31 42

<http://www.aubrac-lozere.com>



## **Source**



Comité Randonnée Pédestre de la Lozère

<https://lozere.ffrandonnee.fr/>



Communauté de Communes Hautes Terres de l'Aubrac

# Sur votre chemin...

---



## Formation géologique du Bès (A)

Formation géologique du lit du Bès dans le granite avec les variations du lit en fonction du barrage de Grandvals. On peut également voir les résidus des anciennes parcelles régulièrement immergées

Crédit photo : Fabien Pouillon