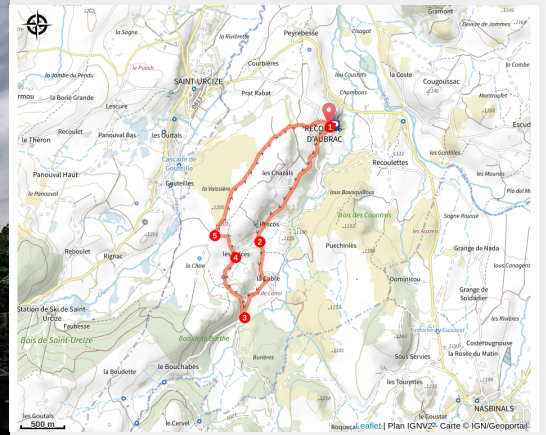


Entre la Cabre et la Vaissière

Aubrac - Recoules-d'Aubrac



Eglise Saint-Saturnin de Recoules-d'Aubrac (© Lozère Tourisme)



Ce circuit au départ de Recoules-d'Aubrac vous permettra de découvrir sa belle église romane de XII^{ème} siècle qui possède des modillons et des chapiteaux sculptés dans des grès rouges. Jalonné de croix, il vous offrira de grands espaces au milieu des prairies d'estive et des panoramas vers les Monts du Cantal et la Margeride.

A DECOUVRIR EN CHEMIN

- Recoules d'Aubrac : église XII^{ème} siècle, croix de Malte
- panoramas vers Monts du Cantal et la chaîne de la Margeride
- croix

Infos pratiques

Pratique : A pied

Durée : 1 h 45

Longueur : 6.2 km

Dénivelé positif : 148 m

Difficulté : Facile

Type : Boucle

Thèmes : Faune et Flore, Histoire et Culture

Itinéraire

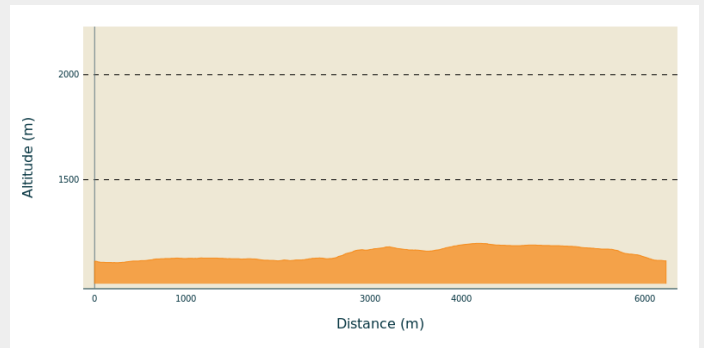
Départ : Eglise de Recoules-d'Aubrac

Arrivée : Recoules-d'Aubrac





Balisage : — PR

Communes : 1. Recoules-d'Aubrac

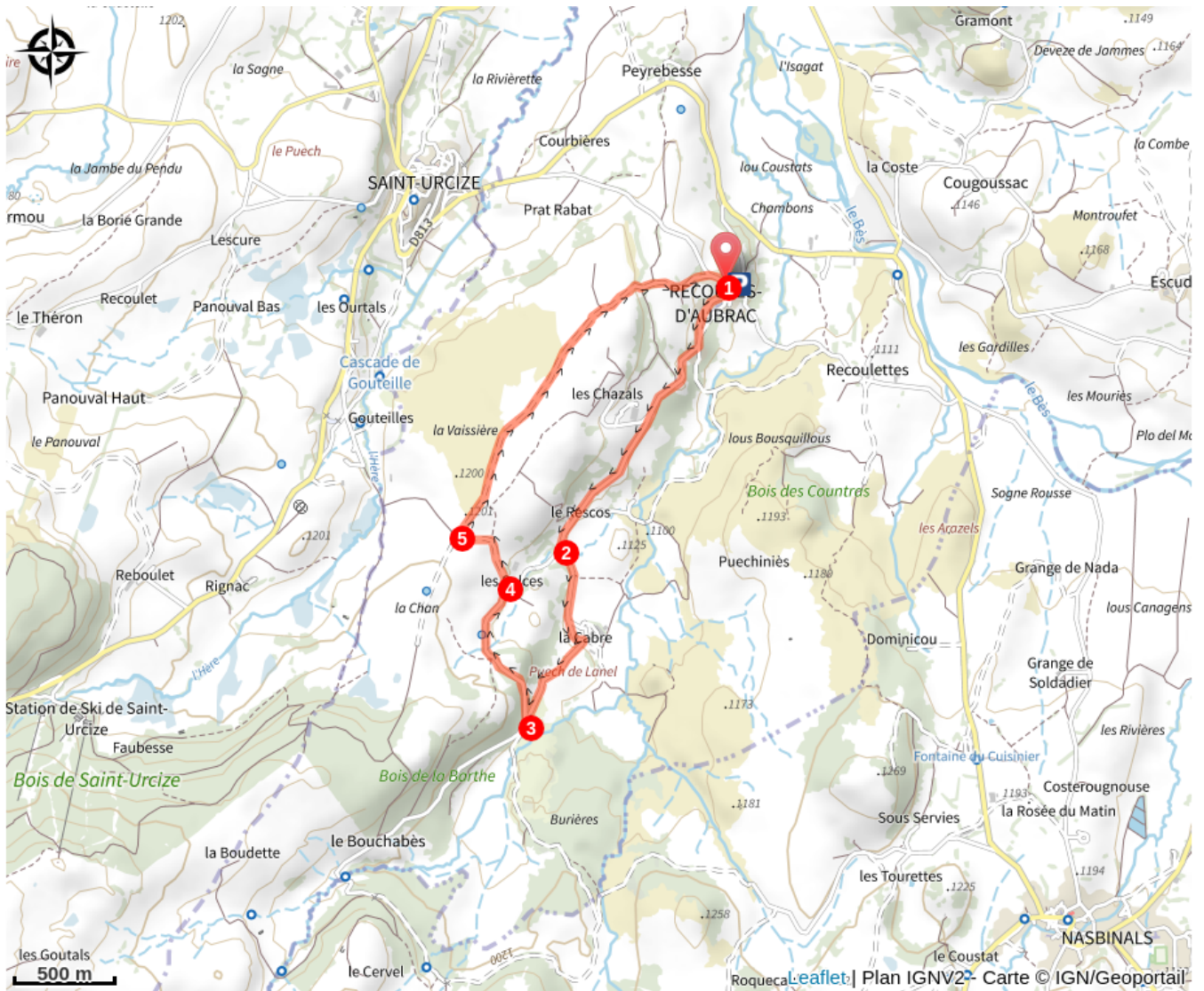
Profil altimétrique



Altitude min 1105 m Altitude max 1197 m

1. Depuis l'église de Recoules-d'Aubrac, suivre le chemin vicinal en direction des Salces et de la Cabre (direction sud-ouest). Longer le cimetière et continuer sur le goudron en montant doucement. Ignorer tous les départs de chemin et de petites routes à gauche et à droite.
2. Au carrefour, prendre à gauche en restant à niveau et atteindre le hameau de la Cabre. Au carrefour, au centre du hameau (croix), remonter à droite. Atteindre un carrefour, dans un bois de hêtres.
3. Prendre à droite en épingle. Suivre ce chemin revêtu jusqu'au hameau des Salces.
4. Quitter la petite route et monter à gauche [ >> croix] un chemin entre deux murs de pierre. Ignorer un départ de chemin sur la droite. Atteindre un carrefour en "T".
5. Prendre la large piste d'exploitation à droite. La suivre en ignorant tous les départs de chemins à droite et à gauche [ >> vue, vers le nord-ouest, sur les Monts du Cantal et, vers l'est, sur la chaîne de la Margeride]. Dans la descente, après un virage à droite, gagner un carrefour de piste. Ignorer la piste de droite et continuer à descendre en direction de Recoules d'Aubrac. Atteindre une route [ >> croix], l'emprunter à droite et la suivre, à gauche, pour retrouver [ >> l'église] et le point de départ.

Sur votre chemin...



Toutes les infos pratiques

Recommandations

- Franchissement de clôtures qu'il faut bien refermer !

Comment venir ?

Accès routier

Accès par la départementale D987.

Parking conseillé

Parking de l'église, Recoules-d'Aubrac

Lieux de renseignement

**Office de Tourisme de l'Aubrac
Lozérien - Bureau d'Aumont-Aubrac**

Maison du Prieuré, Aumont-Aubrac,
48130 PEYRE-EN-AUBRAC

aumont@aubrac-lozere.com

Tel : 04 66 42 88 70

<http://www.aubrac-lozere.com>



Source



Comité Randonnée Pédestre de la Lozère

<https://lozere.ffrandonnee.fr/>



Communauté de Communes Hautes Terres de l'Aubrac