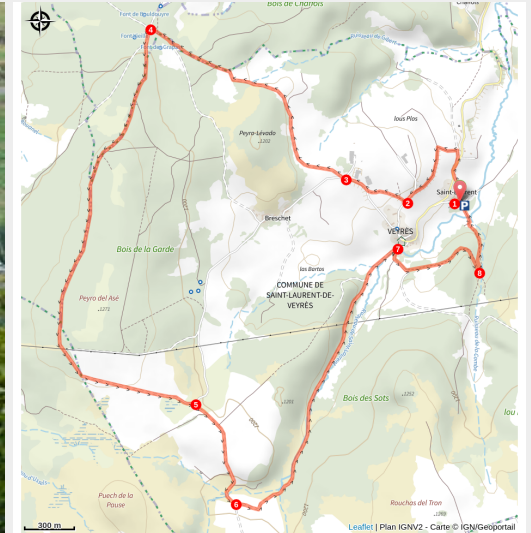


## Lo Peyro del Asé

Aubrac - Saint-Laurent-de-Veyrès



Village de Saint-Laurent-de-Veyrès (© Wiki Commons)



*Ce circuit paisible, au départ de Saint-Laurent-de-Veyrès, vous permettra de découvrir un riche patrimoine vernaculaire (église en partie romane, fours à pain, abreuvoirs, croix sculptées). Il vous offrira la fraîcheur des sous-bois sur la crête de la Peyro del Asé ("la Pierre de l'Âne") ou le long des Ruisseaux de Fount Frèjio ("la Fontaine Froide" en occitan) et de la Combe ainsi qu'un vaste panorama sur les Monts de la Margeride et le plateau d'Aubrac.*

A DECOUVRIR EN CHEMIN

- Saint-Laurent-de-Veyrès : patrimoine vernaculaire (église en partie romane, four à pain, abreuvoir, croix sculptée).
- Panorama sur le Truc de l'Homme (1 274 m), les Monts de la Margeride et le plateau d'Aubrac.

### Infos pratiques

Pratique : A pied

Durée : 2 h 30

Longueur : 10.1 km

Dénivelé positif : 260 m

Difficulté : Facile

Type : Boucle

Thèmes : Faune et Flore, Histoire et Culture

# Itinéraire

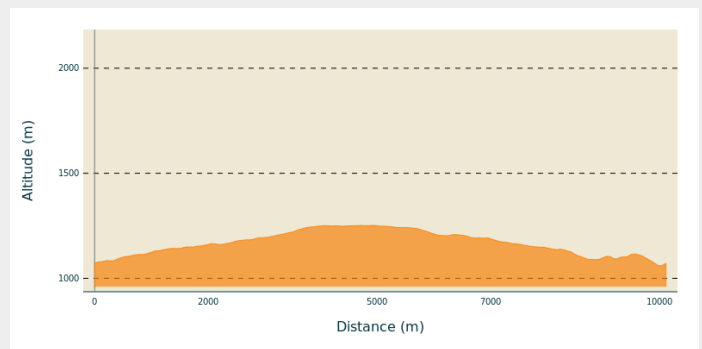
**Départ** : Four à pain, Saint-Laurent-de-Veyrès

**Arrivée** : Four à pain, Saint-Laurent-de-Veyrès

**Balisage** : — PR

**Communes** : 1. Saint-Laurent-de-Veyrès  
2. Noalhac  
3. Chauchailles  
4. Brion

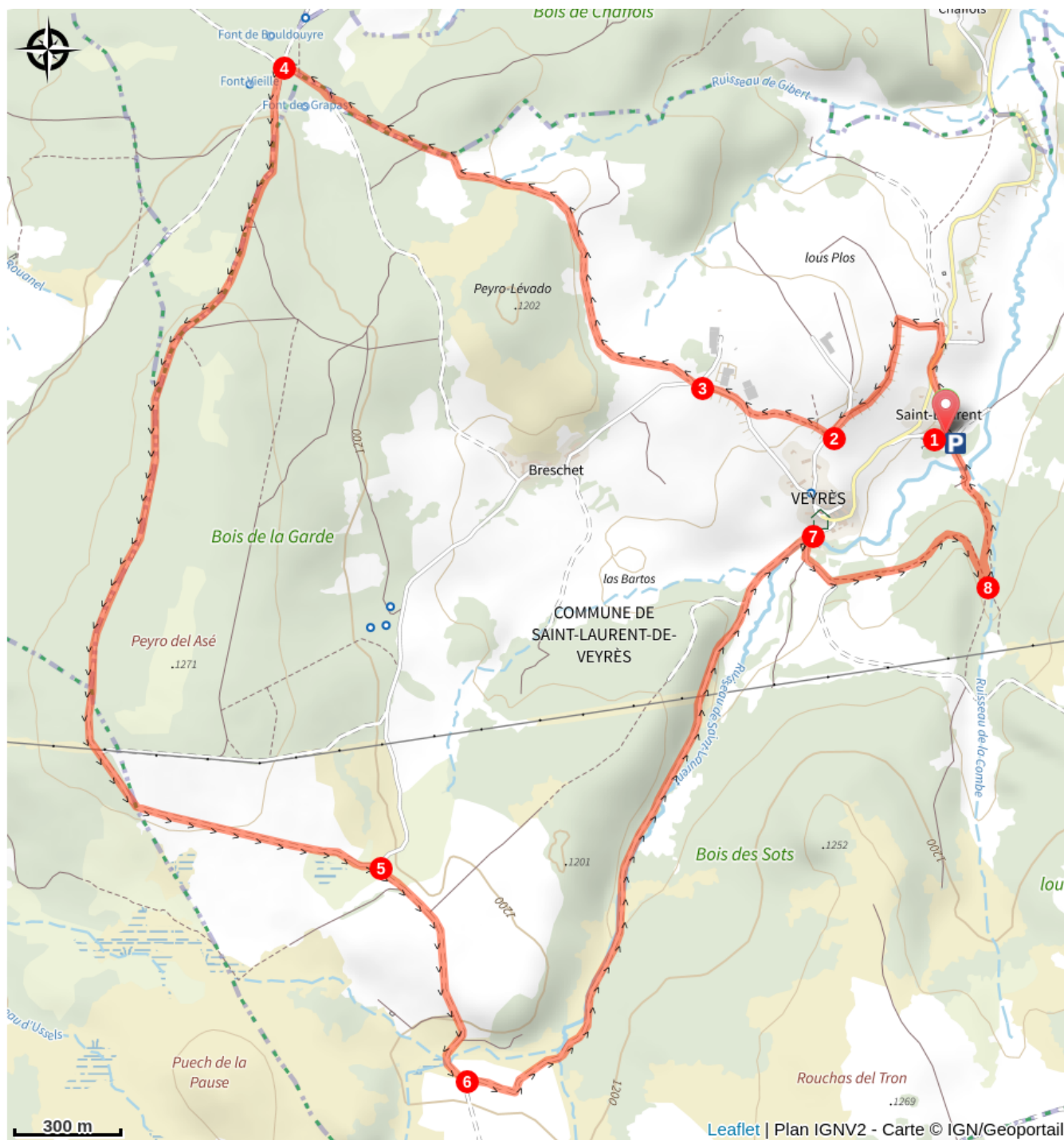
## Profil altimétrique



Altitude min 1060 m Altitude max 1252 m

1. Depuis le four à pain de St-Laurent, remonter vers l'église et emprunter la petite route de droite. Poursuivre en face jusqu'à une fourche. Prendre la piste de gauche et s'engager de suite dans un chemin à gauche. Au carrefour en T, partir à gauche. Gagner une petite route et la prendre en face sur quelques mètres.
2. Emprunter le premier chemin à droite. Il monte entre deux murets et atteint une petite route. La suivre à droite, dépasser des bâtiments agricoles.
3. Emprunter à droite une large piste en lisière de bois. Elle monte légèrement. Ignorer les départs de chemin à droite et à gauche ainsi qu'une piste à gauche. Atteindre un carrefour de pistes.
4. Partir à gauche et encore à gauche quelques mètres plus loin. Ignorer les départs de chemin à gauche. Au niveau de la ligne à haute tension, continuer en face et sortir du couvert forestier [01f/44f]>> vue sur le Truc de l'Homme et ses éoliennes, la chaîne de la Margeride et le plateau d'Aubrac]. Gagner un carrefour de pistes.
5. Suivre, à droite, cette large piste en ignorant les départs de chemin à droite comme à gauche. Traverser un ruisseau et atteindre une fourche.
6. Prendre à droite et descendre le long du Ruisseau de Fount Fréjio pour gagner l'entrée du hameau de Veyrès. > En poursuivant tout droit, entrer dans le hameau de Veyrès [01f/44f]>> patrimoine vernaculaire (four banal, abreuvoir, croix)] (5 minutes aller-retour). Raccourci : Dans le hameau, suivre le chemin goudronné à droite en descendant, puis, à la croix, encore à droite pour rejoindre Saint-Laurent.
7. Prendre la petite route à droite. Emprunter, à gauche, un beau chemin bordé de murets de pierres. Il pénètre dans un beau bois de hêtres et grimpe. Atteindre le Ruisseau de la Combe.
8. Descendre à gauche, puis encore à gauche (△>> clôture basse !) en surplombant le Ruisseau de la Combe puis prendre à droite pour regagner [01f/44f]>> le four banal] de Saint-Laurent [01f/44f]>> église en partie romane, croix, maison en pierres de taille datée 1771].

# Sur votre chemin...



# Toutes les infos pratiques

## **Recommandations**

- clôture basse entre 8 et 1
- prudence en période de chasse

## **Comment venir ?**

Accès routier

Accès par les routes D987 et D53.

Parking conseillé

Sous le four banal, Saint-Laurent-de-Veyrès

## **Lieux de renseignement**

**Office de Tourisme de l'Aubrac  
Lozérien - Bureau d'Aumont-Aubrac**

Maison du Prieuré, Aumont-Aubrac,  
48130 PEYRE-EN-AUBRAC

aumont@aubrac-lozere.com

Tel : 04 66 42 88 70

<http://www.aubrac-lozere.com>



## **Source**



Comité Randonnée Pédestre de la Lozère

<https://lozere.ffrandonnee.fr/>



Communauté de Communes Hautes Terres de l'Aubrac