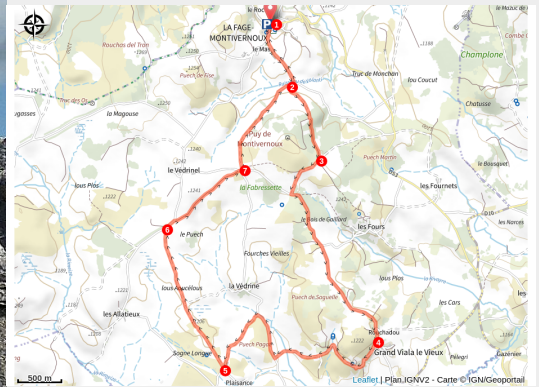


Autour du Puy de Montivernoux

Aubrac - La Fage-Montivernoux



Eglise de la Fage Montivernoux (© Wiki Commons)



Ce circuit au départ de La Fage-Montivernoux chemine sur le plateau d'Aubrac, au milieu des prairies et pâturages d'estive entourés de murs de pierre. Survolé par un couple de milans royaux ou de buses variables, ce parcours offre de vastes horizons vers la Margeride, les Monts d'Aubrac et, par temps clair, le Mont-Lozère.

A DECOUVRIR EN CHEMIN

- La Fage-Montivernoux : église avec abside et clochermur romans, four banal, croix de Saint-Jean-Baptiste
- Grand Viala le Vieux : architecture traditionnelle
- (granite et lauzes), patrimoine vernaculaire, croix
- vastes panoramas sur la Margeride et le plateau
- d'Aubrac

Infos pratiques

Pratique : A pied

Durée : 3 h 45

Longueur : 13.0 km

Dénivelé positif : 244 m

Difficulté : Facile

Type : Boucle

Thèmes : Faune et Flore, Histoire et Culture

Itinéraire

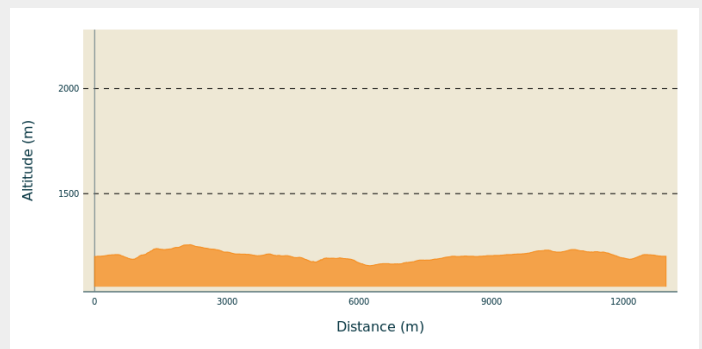
Départ : Place de La Fage-Montivernoux

Arrivée : La Fage-Montivernoux

Balisage : — PR

Communes : 1. La Fage-Montivernoux

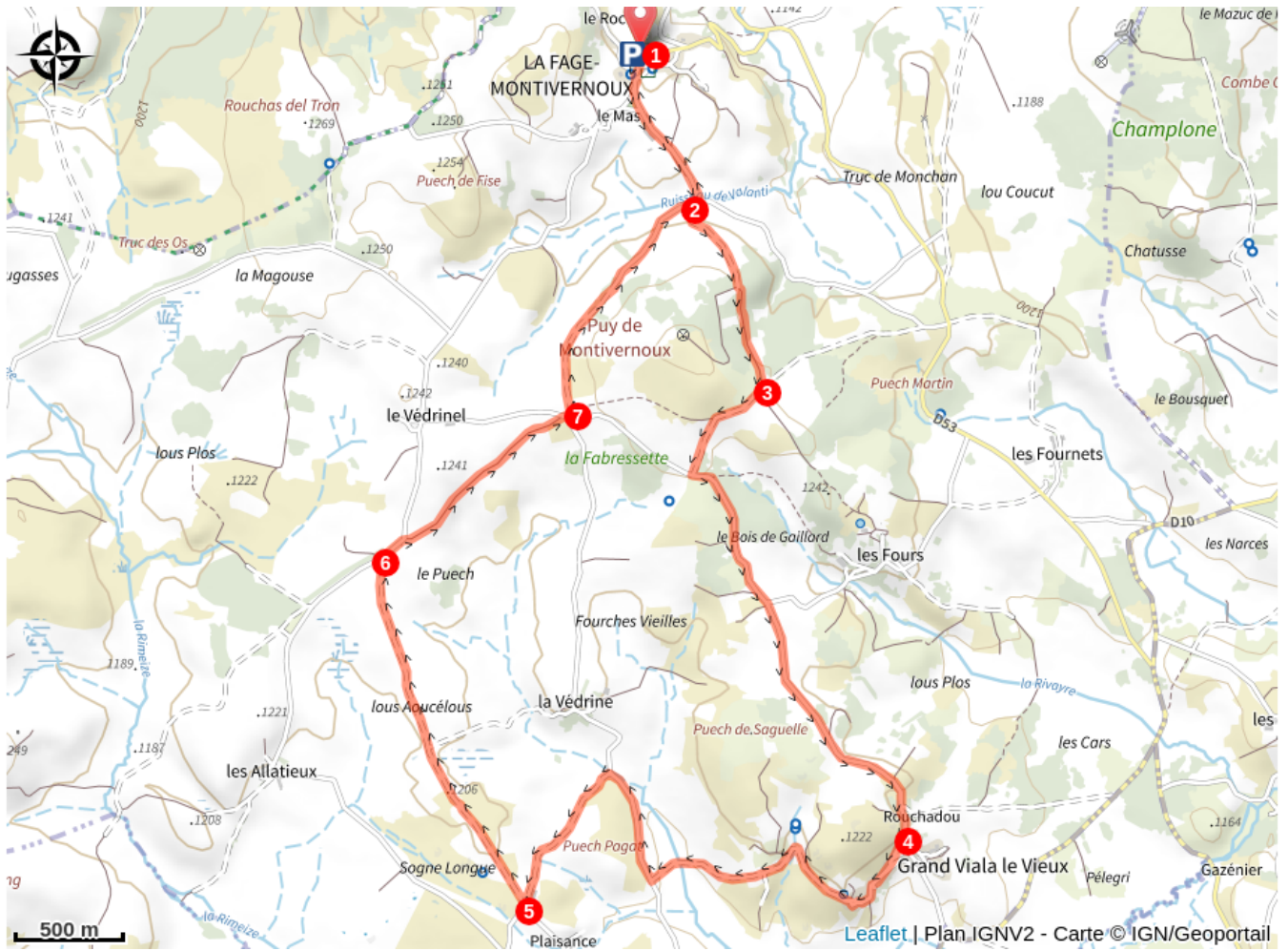
Profil altimétrique



Altitude min 1157 m Altitude max 1257 m

1. De la place de La Fage-Montivernoux, partir vers la mairie et traverser le village [01F/441]>> croix de StJean-Baptiste], toujours tout droit jusqu'à une fourche. Prendre la route de gauche.
2. Prendre le chemin d'exploitation à droite et, 50 m plus loin, monter à gauche. En haut de la côte, au carrefour (croix), continuer en face et atteindre un carrefour.
3. À ce carrefour (croix), emprunter la piste à droite [01F/441]>> vue sur la Margeride, le Mont Lozère et les Monts d'Aubrac]. Ignorer les départs de chemins à gauche et à droite pour gagner une petite route. L'emprunter à gauche et la suivre tout droit jusqu'à Grand Viala le Vieux [01F/441]>> vue sur la Margeride et son point culminant, le Truc de Fortunio (1 551 m)].
4. Traverser Grand Viala le Vieux [01F/441]>> architecture traditionnelle, croix] en prenant d'abord à gauche puis à droite. À la sortie du hameau, continuer en montant sur un large chemin d'exploitation [01F/441]>> vue sur Malbouzon et le plateau d'Aubrac] jusqu'à la jonction avec une route. La suivre à droite. Juste avant de traverser de nouveau le Ruisseau de la Védrine, emprunter le chemin de gauche.
5. Au carrefour (bâtiments agricoles, maison récente), tourner à droite. Laisser un chemin à droite et continuer tout droit pour atteindre une petite route.
6. La suivre à droite sur une centaine de mètres. À hauteur d'un bâtiment, la quitter et emprunter le chemin en face [01F/441]>> vue sur le Puy de Montivernoux (1 289 m)]. Rejoindre une petite route, l'emprunter à droite sur environ 30 m et atteindre un carrefour de routes (croix).
7. Emprunter le chemin le plus à gauche : il contourne le Puy de Montivernoux par l'ouest et rejoint le chemin emprunté à l'aller à partir du point 2.

Sur votre chemin...



Toutes les infos pratiques

Comment venir ?

Accès routier

Accès par le départementale D987 et la D53.

Parking conseillé

Parking de la salle polyvalente, près de l'église, La Fage-Montivernoux

Lieux de renseignement

**Office de Tourisme de l'Aubrac
Lozérien - Bureau d'Aumont-Aubrac**

Maison du Prieuré, Aumont-Aubrac,
48130 PEYRE-EN-AUBRAC

aumont@aubrac-lozere.com

Tel : 04 66 42 88 70

<http://www.aubrac-lozere.com>



Source



Communauté de Communes Hautes Terres de l'Aubrac



Fédération Française de la Randonnée Pédestre

<https://www.ffrandonnee.fr/>